

# DOCUMENT ÚNIC DE PROTECCIÓ CIVIL MUNICIPAL DE DARNIUS



Aquest Pla de protecció civil ha estat realitzat arrel d'un conveni entre  
l'Ajuntament de Darnius i el Consell Comarcal de l'Alt Empordà



Ajuntament de Darnius

Redacció del Pla, Memòria i Cartografia: Serveis tècnics CCAE

## ÍNDEX

### Contingut

1.	Document 1. Generalitats i Organització Municipal .....	6
1.1.	Introducció, normativa i disposicions legals .....	6
1.2.	Dades generals del municipi .....	8
1.2.1.	IDENTIFICACIÓ DEL MUNICIPI .....	8
1.2.2.	SITUACIÓ GEOGRÀFICA .....	8
1.2.3.	DADES DE POBLACIÓ .....	9
1.2.4.	INFRAESTRUCTURES I VIES DE COMUNICACIÓ .....	10
1.2.5.	SERVEIS BÀSICS.....	12
1.2.6.	CLIMATOLOGIA.....	14
1.2.7.	OROGRAFIA I HIDROLOGIA.....	16
1.3.	Organització municipal de protecció civil .....	16
1.3.1.	ESTRUCTURA, FUNCIONS I RESPONSABILITATS .....	16
1.3.2.	CENTRES DE COORDINACIÓ .....	23
1.4.	Programa i procediment d'implantació, simulacres, manteniment, revisió i actualització .....	24
1.4.1.	PROGRAMA DE LA IMPLANTACIÓ DEL PLA .....	24
1.4.2.	MANTENIMENT DEL PLA .....	25
1.4.3.	PROGRAMA D'EXERCICIS I SIMULACRES .....	26
1.5.	Bases per al pla de recuperació previst a l'article 31 de la Llei 4/1997 .....	29
2.	Document 2. Anàlisi del risc .....	32
2.1.	Risc territorial.....	32
2.2.	Riscos especials .....	32
	Dades específiques per incendis forestals: .....	33
2.2.1	INUNDACIONS .....	37
	Dades específiques per inundacions.....	38
2.2.2	NEVADES .....	39
	Dades específiques per nevades .....	39
2.2.3	ACCIDENTS EN EL TRANSPORT DE MERCADERIES PERILLOSES (TRANSCAT) .....	44
2.2.4	EMERGÈNCIES SÍSMIQUES .....	45
2.2.5	VENTADES.....	45
2.3	Riscos específics .....	46

3.	DOCUMENT 3. VULNERABILITAT MUNICIPAL .....	47
3.1.	Àrees o sectors d'afectació .....	47
3.2.	Elements vulnerables .....	52
4.	DOCUMENT 4. PROCEDIMENTS OPERATIUS PER RISC.....	80
4.1.	Procediment operatiu .....	80
4.1.1.	<b>CRITERIS D'ACTIVACIÓ. NIVELLS.</b> .....	80
4.1.2.	<b>TASQUES PREVENTIVES I OPERATIVES ASSOCIADES A CADASCUN DELS NIVELLS</b> 80	
4.1.3.	AVISOS: ORGANITZACIÓ, SISTEMES I RECORREGUTS D'AVÍS.....	90
4.1.4.	PROCEDIMENTS DE RELACIÓ I D'INTEGRACIÓ AMB ELS PLANS D'ÀMBIT SUPERIOR 91	
4.2.	Mesures de protecció a la població .....	91
4.2.1.	EXECUCIÓ DE L'EVACUACIÓ .....	92
4.2.2.	CONTROL D'ACCESSOS .....	94
4.2.3.	PAUTES DE CONFINAMENT .....	94
4.3.	Centres d'acollida. Tipologia. ....	95
5.	Document 5. Fitxes d'actuació .....	97
6.	Document 6. Directori telefònic i catàleg de mitjans i recursos .....	112
6.1.	Directori telefònic .....	112
6.1.1.	ORGANIGRAMA MUNICIPAL DE L'EMERGÈNCIA .....	112
6.1.2.	CENTRES DE COORDINACIÓ I SERVEIS D'EMERGÈNCIA .....	115
6.1.3.	ELEMENTS VULNERABLES.....	116
6.1.4.	CENTRES D'ACOLLIDA.....	181
6.1.5.	MITJANS DE COMUNICACIÓ.....	182
6.1.6.	MUNICIPIIS VEÏNS.....	182
6.2.	Catàleg de mitjans i recursos .....	183
6.2.1.	MITJANS I RECURSOS DE L'AJUNTAMENT.....	183
6.2.2.	VEHICLES MUNICIPALS .....	183
6.2.3.	XARXA D'HIDRANTS MUNICIPAL .....	183
6.2.4.	ASSOCIACIONS I GRUPS VOLUNTARIS LOCALS.....	184
6.2.5.	PARTICULARS.....	184
6.2.6.	SERVEIS BÀSICS.....	184
6.2.7.	SERVEIS SANITARIS .....	185
7.	Document 7. Cartografia bàsica i específica (per a cada risc).....	187



## 1. Document 1. Generalitats i Organització Municipal

---

### 1.1. Introducció, normativa i disposicions legals

El Document Únic de Protecció Civil Municipal és el document que estableix el marc orgànic i funcional previst per a un municipi, amb l'objecte de prevenir i controlar els riscos sobre les persones i els béns i donar resposta adequada a les possibles situacions d'emergència del municipi, sota responsabilitat del titular del pla i garantint la integració d'aquestes actuacions amb el sistema autonòmic de protecció civil.

D'acord amb la Llei 4/97 de protecció civil de Catalunya, l'Ajuntament resta obligat a elaborar i implantar el Pla de protecció civil municipal, del qual aquest document n'és la base.

D'altra banda, el Document Únic de Protecció Civil Municipal, s'ha realitzat, a banda del Decret 155/2014, de 25 de novembre, pel qual s'aprova el contingut mínim per a l'elaboració i homologació dels plans de protecció civil municipal i s'estableix el procediment per a la seva tramitació conjunta, d'acord amb les disposicions legals, Plans d'emergència i normativa que es descriu a continuació:

A nivell municipal:

- Pla INFOCAT – PAM INFOCAT homologat per la Comissió de Protecció Civil de Catalunya el dia 21/06/2017
- Pla SISMICAT – PAM SISMICAT homologat per la Comissió de Protecció Civil de Catalunya el dia 21/06/2017
- ADF Les Salines formada al 1987 pels municipis de Agullana, La Vajol, Darnius, Maçanet de Cabrenys i Biure.

A nivell autonòmic:

- RESOLUCIÓ JUI/2502/2003, de 4 d'agost, per la qual es dona publicitat a l'Acord del Govern d'1 d'agost de 2003, pel qual s'aprova el pla especial d'emergències per contaminació accidental de les aigües marines a Catalunya (CAMCAT).
- Acord GOV/128/2010, de 13 de juliol, pel qual s'aprova el Pla especial per a emergències aeronàutiques a Catalunya (AEROCAT).
- Acord GOV/139/2014, de 14 d'octubre, pel qual s'aprova la revisió del Pla especial d'emergències per allaus a Catalunya (ALLAUCAT).
- Acord GOV/165/2014, de 9 de desembre, pel qual s'aprova el Pla especial per a emergències radiològiques de Catalunya (RADCAT).

- ACORD GOV/65/2026, de 24 de març, pel qual s'aprova la revisió del Pla especial d'emergències per inundacions de Catalunya (INUNCAT).
- Acord GOV/29/2015, de 3 de març, pel qual s'aprova la revisió del Pla especial d'emergència exterior del sector químic de Catalunya (PLASEQCAT).
- Acord GOV/115/2017, d'1 d'agost, pel qual s'aprova el Pla especial d'emergències per risc de vent a Catalunya (VENTCAT).
- Acord GOV/149/2021, de 28 de setembre, pel qual s'aprova la revisió del Pla especial d'emergències sísmiques a Catalunya (SISMICAT).
- ACORD GOV/211/2024, d'1 d'octubre, pel qual s'aprova la revisió del Pla especial d'emergències per accidents en el transport de mercaderies perilloses per carretera i ferrocarril a Catalunya (TRANSCAT)
- Acord GOV/58/2022, de 29 de març, pel qual s'aprova el Pla especial d'emergències per pandèmies a Catalunya. (PANDÈMIES)
- Acord GOV/114/2022, de 31 de maig, pel qual s'aprova la revisió del Pla territorial de protecció civil de Catalunya (PROCICAT).
- Acord GOV/207/2023, de 10 d'octubre, pel qual s'aprova la revisió del Pla especial d'emergències per nevades a Catalunya (NEUCAT).
- Acord GOV/71/2024, de 26 de març, pel qual s'aprova la revisió del Pla especial d'emergències per incendis forestals de Catalunya (INFOCAT).

## 1.2. Dades generals del municipi

### 1.2.1. IDENTIFICACIÓ DEL MUNICIPI

<b>NOM MUNICIPI</b>	Darnius
<b>COMARCA</b>	Alt Empordà
<b>PROVÍNCIA</b>	Girona

	DISTRICTE / NUCLI / PEDANIA 1
<b>SUPERFÍCIE TOTAL</b>	35 Km <sup>2</sup>
<b>POBLACIÓ</b>	550
<b>DENSITAT POBLACIÓ</b>	15,71 hab/Km <sup>2</sup>

### 1.2.2. SITUACIÓ GEOGRÀFICA

	TELÈFON AJUNTAMENT	TELÈFON POLICIA LOCAL	UBICACIÓ
Boadella d'Empordà	972- 569 211	-	Est
Maçanet de Cabrenys	972-544 005	-	Oest
Agullana	972-535 206	-	Nord
Biure	972-529 291	-	Est
Terrades	972 569 048	-	Sud
La Vajol	972 535 325	-	Nord
Capmany	972 549 017	-	Nord
Sant Llorenç de la Muga	972 569 140	-	Sud



<b>SUPERFÍCIE TOTAL</b>	35 Km <sup>2</sup>
<b>SUPERFÍCIE URBANA</b>	0,234 Km2
<b>SUPERFÍCIE FORESTAL</b>	32,337 Km2
<b>SUPERFÍCIE AGRÍCOLA</b>	2,429 Km2

## 1.2.3. DADES DE POBLACIÓ

<b>DADES DE POBLACIÓ</b>	
<b>POBLACIÓ TOTAL</b>	561 habitants
<b>POBLACIÓ ESTACIONAL MITJANA</b>	800 habitants

## 1.2.4. INFRASTRUCTURES I VIES DE COMUNICACIÓ

INFRASTRUCTURES I VIES DE COMUNICACIÓ			
CARRETERA / AUTOPISTA	TITULARITAT	PUNTS QUILOMÈTRICS (FRONTERERS)	PONTS I TÚNELS
GI-502 Carretera de Darnius	Serveis Territorials de carreteres de Girona	7+00 0+600	T01 Tunel per sota el TGV P04 amb Barranc de Sant Genís P03 amb Córrec de la Deu P02 amb Riu Ricardell P01 amb Córrec del Castell
GI-503 Carretera de Maçanet de Cabrenys	Serveis Territorials de carreteres de Girona	0+00 4+200	Viaducte de Darnius P05
GI-504 Carretera d'Agullana a Boadella	Serveis Territorials de carreteres de Girona	10+200 7+400	
Carretera de Darnius al Pantà de Boadella	ACA	-	
AP-7	Acesa	12+00 13+00	
NOM CAMÍ	PRIMARI <sup>1</sup> (>5 m)	SECUNDARI (entre 3 i 5 m)	ASFALTAT (SI / NO)
Camí de Can Budó	No	Sí	No
Camí de Salellas a Biure	No	Sí	No

<sup>1</sup> Segons el Pla INFOCAT:

Camins primaris: camins que tenen una amplada mínima de 5 m i que permeten el pas creuat de vehicles de tipus bomba rural pesada (BRP).

Camins secundaris: camins i pistes forestals entre 3 i 5 m d'amplada amb sobre-amples disposats cada 100-150 m que permeten el pas creuat de vehicles de tipus bomba rural pesada (BRP).

Camins terciaris: camins i pistes forestals que no permeten el pas creuat de camions tipus BRP i que tampoc no disposen de sobre-amples cada 100-150 metres.

Camí de Can Vilanova a Molí d'en Serra	No	Sí	No
Camí de Darnius	No	No	No
Camí de Can Portell a Agullana	No	Sí	No
Camí de Montdavà	No	No	No
Camí dels Cellers a Can Segalàs	No	No	No
Camí dels Cellers a Can Gener	No	No	No
Camí del Pla d'Amigó als Cellers	No	No	No
Camí de Can Vilanova	No	No	No
Camí de Darnius a la Vajol	No	Sí	No
Camí de Can Rajol a Cal Cusinet	No	Sí	No
Camí de Darnius a Can Mas Caneres	No	No	No
Camí de Can Barris	No	No	No
Camí de la Gi 502 al veïnat Bosquerós de Capmany	No	Sí	No
Camí de la Vajol a Sant Esteve del Llop	Si	No	No
Camí de Can Palau	No	Sí	No
Camí del Castell de Mont-Roig	No	Sí	No
Camí Vell de Boadella	No	No	No
Camí Vell de Maçanet a Figueres	No	No	No
Camí del Mirador de la tortuga	No	No	No
Camí d'Arnera	Sí	No	Sí
Camí dels Segalars i de can Lluís	No	No	No
Collada de Sant Esteve del Llop	No	No	No

LÍNIA DE FERROCARRIL	CARACTERÍSTIQUES	ESTACIONS	PONTS I TÚNELS (PUNT QUILOMÈTRIC)
Metro	No n'hi ha	No n'hi ha	No n'hi ha
RENFE	Tren de Gran Velocitat: Barcelona-París  Companyia: <b>ADIF</b>	No n'hi ha	E01 Ecoducte de Puig Pedrell
FGC	No n'hi ha	No n'hi ha	No n'hi ha
ESTACIÓ AERONÀUTICA	DADES DE CONTACTE	CARACTERÍSTIQUES	
No n'hi ha	No n'hi ha	No n'hi ha	
PORT MARÍTIM	DADES DE CONTACTE	CARACTERÍSTIQUES	
No n'hi ha	No n'hi ha	No n'hi ha	
MÈTODE DE TRANSPORT	DADES DE CONTACTE	CARACTERÍSTIQUES	
No n'hi ha	No n'hi ha	No n'hi ha	

## 1.2.5. SERVEIS Bàsics

LÍNIA DE GASIFICACIÓ	COMPANYIA	CARACTERÍSTIQUES DEL TRANSPORT
Transport de gas butà en bombones, en vehicle descobert	LLUANSI c/Nou, 46 – Figueres  972 678 008	Transport de gas butà en bombones, en vehicle

LÍNIA ELÈCTRICA	TENSIÓ	COMPANYIA	AFECTA LA MASSA FORESTAL? (S/N)
Agullana	25000V	Endesa	S
Jonquera	25000V	Endesa	S
Massanet	25000V	Endesa	S
EM18377	25000V	Endesa	S
EM18375	25000V	Endesa	N
EM18367	25000V	Endesa	S
EM18366	25000V	Endesa	S

EM18363	25000V	Endesa	S
EM18356	25000V	Endesa	S
EM18290	25000V	Endesa	N
EM18354	25000V	Endesa	N
EM18355	25000V	Endesa	N
68588	25000V	Endesa	N
EM18362	25000V	Endesa	S
EM18360	25000V	Endesa	S
EM18357	25000V	Endesa	S
EM18369	25000V	Endesa	S
EM18364	25000V	Endesa	S
EM18365	25000V	Endesa	S
EM18323	25000V	Endesa	S
EM18322	25000V	Endesa	S
EM18359	25000V	Endesa	S
102009	25000V	Endesa	S
EM18361	25000V	Endesa	S

<b>TORRE DE TELECOMUNICACIO NS</b>	<b>COMPANYIA</b>	<b>COORDENADES UTM</b>	<b>CARACTERÍSTIQUES</b>
1701180	Movistar	486622 - 486622	LTE – 5G - GSM

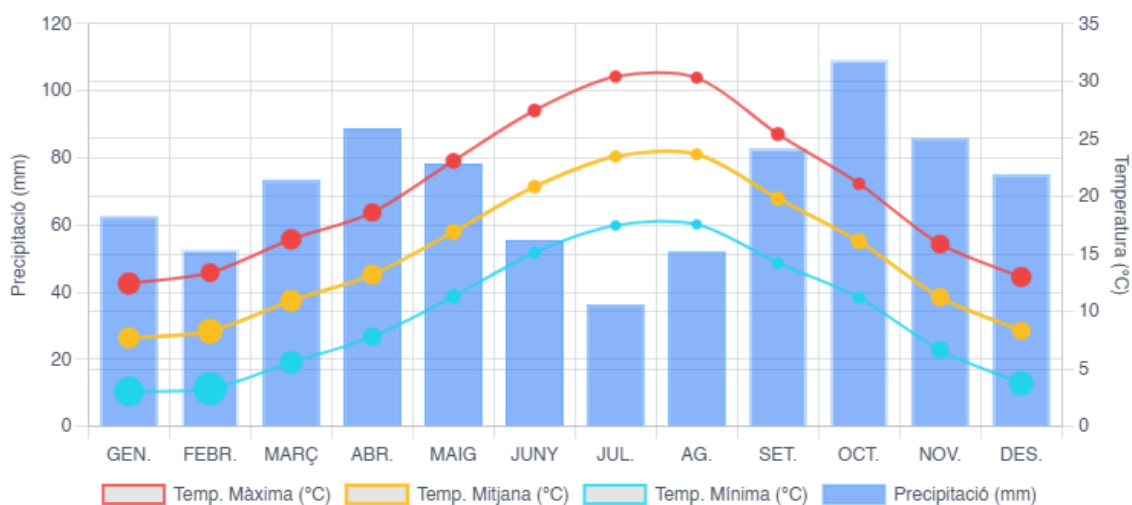
La companyia responsable de la xarxa d'aigua potable de Darnius és l'Ajuntament de Darnius.

## 1.2.6. CLIMATOLOGIA

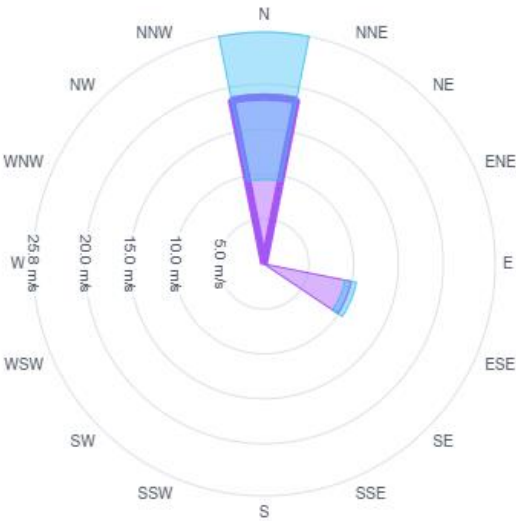
VALORS NORMALS MITJOS DE PRECIPITACIONS DARRERS ANYS												
MES	GEN	FEB	MARÇ	ABR	MAIG	JUNY	JUL	AGO	SET	OCT	NOV	DES
L/M <sup>2</sup>	42	47	59	58	63	52	31	50	64	93	56	58

VENTS DOMINANTS	N
-----------------	---

	LOCALITZACIÓ	CARACTERÍSTIQUES	ENLLAÇ WEB
<a href="#">Pantà de Darnius - Boadella [J5]</a>	Latitud 42,34215 Longitud 2,83423	Altitud 158	<a href="http://www.meteo.cat/observacions/xema/dades?codi=J5">http://www.meteo.cat/observacions/xema/dades?codi=J5</a>



*Il·lustració 1- Climograma d'elaboració pròpia segons Atles Climàtic de Catalunya.*



Il·lustració 2 - Rosa de vents dominants segons dades de vent dominant de ICAEN

Taula 1- Dades de vents dominants segons ICAEN

Direcció	Freqüència (%)	Vel. Mitjana (m/s)	Vel. Mínima (m/s)	Vel. Màxima (m/s)	Desv. Estàndard (m/s)
N	93.56	18.58	9.40	25.80	4.88
NNE	0.00	0.00	0.00	0.00	0.00
NE	0.00	0.00	0.00	0.00	0.00
ENE	0.00	0.00	0.00	0.00	0.00
E	0.00	0.00	0.00	0.00	0.00
ESE	6.44	9.89	9.20	10.50	0.33
SE	0.00	0.00	0.00	0.00	0.00
SSE	0.00	0.00	0.00	0.00	0.00
S	0.00	0.00	0.00	0.00	0.00
SSW	0.00	0.00	0.00	0.00	0.00
SW	0.00	0.00	0.00	0.00	0.00
WSW	0.00	0.00	0.00	0.00	0.00
W	0.00	0.00	0.00	0.00	0.00
WNW	0.00	0.00	0.00	0.00	0.00
NW	0.00	0.00	0.00	0.00	0.00
NNW	0.00	0.00	0.00	0.00	0.00

## 1.2.7. OROGRAFIA I HIDROLOGIA

<b>ALTITUD MÀXIMA</b>	512m
<b>ALTITUD MÀXIMA AMB POBLACIÓ / INFRAESTRUCTURES</b>	355m
<b>ALTITUD MÍNIMA</b>	67m
<b>ALTITUD MÍNIMA AMB POBLACIÓ / INFRAESTRUCTURES</b>	90m
<b>ALTITUD DEL NUCLI URBÀ</b>	193m
<b>RIUS</b>	El Ricardell Barranc d'en Minguet
<b>RIERES</b>	
<b>TORRENTS A DESTACAR</b>	Clot d'en Xom Còrrec dels Horts Nous Còrrec de la Deu Barranc del Mas Genís Còrrec Gran Còrrec del Castell
<b>CANALS</b>	No n'hi ha
<b>LLACS</b>	No n'hi ha
<b>EMBASSAMENTS</b>	Pantà de Darnius- Boadella
<b>PASSOS SOTERRANIS</b>	No n'hi ha

## 1.3. Organització municipal de protecció civil

## 1.3.1. ESTRUCTURA, FUNCIONS I RESPONSABILITATS

L'organització municipal de protecció civil és el conjunt de persones encarregades de dur a terme la protecció civil del municipi, amb l'objectiu de fer front a les emergències que puguin sorgir dins del municipi per tal de salvar vides, protegir béns i el medi ambient.

L'estructura de l'organització municipal de protecció civil té com a punt més elevat de responsabilitat a l'alcalde, que és l'autoritat de protecció civil d'àmbit municipal i, com a base de l'organització, es troben les diferents comissions i comitès encarregats de dur a terme les accions per tal d'aplicar correctament el Pla de Protecció Civil Municipal.

En aquest apartat es tracta doncs, de donar a conèixer les diferents figures dins de l'organització municipal de protecció civil tot explicant les seves funcions i responsabilitats.

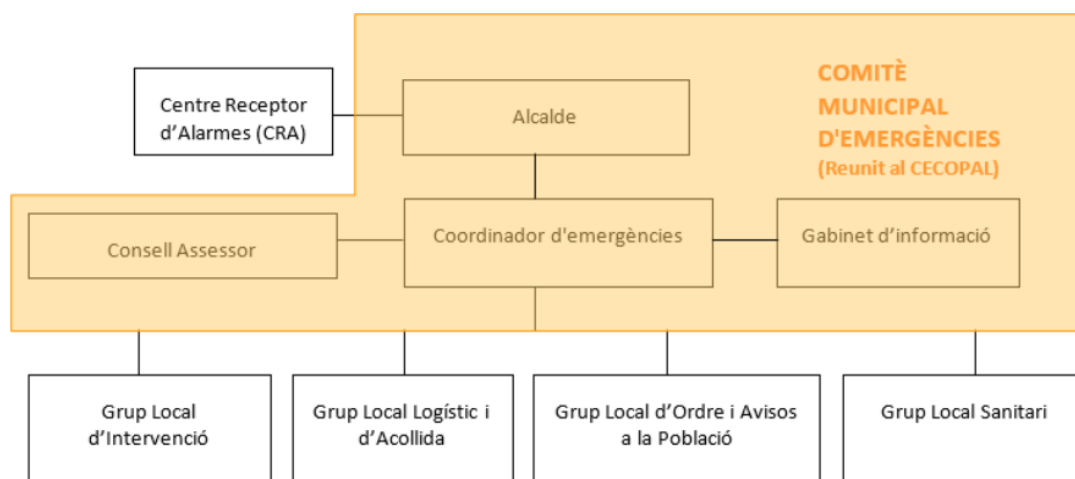
Comissió municipal de protecció civil:



La Comissió Municipal de Protecció Civil és un òrgan que es crea pel Pla de l'ajuntament i està presidit per l'alcalde o alcaldessa. És l'òrgan que vetlla per la prevenció i la seguretat del municipi i és el marc de col·laboració, coordinació i presa d'acords entre els diversos serveis municipals i entre les diferents administracions amb incidència en el municipi en matèria d'anàlisi de risc, prevenció, planificació, intervenció, informació a la població i rehabilitació. Així doncs, es tracta d'un òrgan amb caràcter consultiu, deliberant i coordinador.

La composició de la Comissió municipal de Protecció Civil serà diferent en cada municipi, però en general integrada per representats de l'ajuntament i de les altres administracions que disposen de serveis afectes als plans municipals; per representants de les entitats col·laboradores en funcions de protecció civil i de l'associació de voluntaris i voluntàries, si n'hi ha; pels directors o directores dels plans d'autoprotecció de les empreses i dels centres del municipi que hi siguin convocats, i pel personal tècnic que es consideri necessari.

L'organigrama municipal en emergències segueix el següent patró:



En resum, s'ha de realitzar una explicació de les funcions i responsabilitats del municipi i de les figures següents:

#### Centre Receptor d'Alarmes (CRA)

És el centre on es reben i des d'on es notifiquen els avisos d'emergència.

#### Comitè d'emergències:

- Alcalde
- Consell Assessor
- Gabinet d'informació municipal

Aquests òrgans es defineixen de la manera següent:

Alcalde (Director del Pla)

L'alcalde del municipi és l'autoritat de protecció civil d'àmbit municipal, i per tant el director del Pla municipal de protecció civil o responsable municipal de l'emergència. Pot delegar les funcions de direcció del Pla al/a la tinent/a d'alcalde (o a altres regidors/es, si en manquen).

L'alcalde és el responsable màxim de l'elaboració, la implantació i l'execució del Pla de protecció civil municipal.

Funcions:

- Analitzar i valorar la situació.
- Informar-ne al director del Pla Especial de la Generalitat per mitjà del CECAT (Tel. 93 551 72 85) i coordinar-se amb el director del Pla Especial de la Generalitat.
- Declarar la pre-alerta, l'activació i la desactivació del Pla de protecció civil municipal. Informar-ne al director del Pla Especial de la Generalitat per mitjà del CECAT (Tel. 93 551 72 85).
- Convocar el Comitè Municipal d'Emergències.
- Constituir i exercir la direcció del CECOPAL.
- Informar i coordinar-se amb el director del Pla Especial de la Generalitat.
- Analitzar i valorar la situació.
- Si fos el cas, donar l'ordre de preparar i prendre totes les mesures preventives necessàries, previstes a nivell municipal, per minimitzar els danys previsibles.
- Donar l'ordre de divulgar els consells d'autoprotecció davant del risc.
- Avaluar i determinar els elements vulnerables, i posar-ho en coneixement del director del Pla Especial de la Generalitat. Si és convenient, haurà de propiciar l'activació dels diversos PAU que ho requereixin.
- Decidir en tot moment, amb el Comitè Municipal d'Emergències, les actuacions més adients per fer front a l'emergència dins del seu marge de responsabilitat i aplicar les mesures de protecció a la població (avisos, acollida i suport), als béns i al medi ambient.
- Assegurar l'execució de la part de les funcions que el municipi assumeixi i vetllar per la correcta execució d'aquestes funcions.
- Ordenar la incorporació als grups d'actuació del Pla Especial de la Generalitat dels mitjans i recursos municipals disponibles per garantir la protecció i la seguretat de la població.
- Decretar, si s'escau, mobilitzacions i expropiació temporal.

- Assegurar el manteniment i l'operativitat del Pla de protecció civil municipal.
- D'altres, en funció del risc.

#### Consell Assessor

El Consell Assessor té per funcions:

- Assessorar el director del pla, l'alcalde.
- Analitzar i valorar la situació, aportant-hi tota la informació i trametent les instruccions de l'alcalde als seus respectius col·laboradors.
- Altres funcions específiques per a cada risc concret.

El Consell Assessor es compon de:

- El / La cap del Grup Local d'Ordre i Avisos a la Població
- El / La cap del Grup Local Sanitari
- El / La cap del Grup Local Logístic i d'Acollida
- El / La cap del Grup Local Específic pel Risc corresponent en cada cas
- El / La coordinador municipal de l'emergència
- Altres en funció del risc a criteri del director del Pla, en general tots els regidors i/o tècnics implicats en la resolució de l'emergència

#### Grup Local d'Ordre i Avisos a la Població

Les funcions d'avisos són:

- Avisar a la població afectada que estigui en les zones de risc de l'emergència i especialment als elements vulnerables.
- Transmetre la informació de les mesures a adoptar per part de la població.

Les funcions d'ordre són:

- Coordinar i executar les tasques d'allunyament, evacuació o confinament de la població i dels elements vulnerables.
- Garantir la seguretat ciutadana a la zona de risc.
- Controlar els accessos a la zona de risc.
- Realitzar la vigilància viària a la zona d'emergència, efectuant el control del trànsit d'accés dels components dels grups d'emergència.
- Guiar els actuants cap al Centre de Comandament Avançat (CCA) i a l'Àrea sanitària.

#### Grup Local d'Intervenció

Les seves funcions són:

- Assessorar tècnicament als diferents cossos d'emergència sobre l'actuació en front de l'emergència.
- Donar recolzament a les tasques necessàries per a prevenir i controlar les emergències.

- Donar recolzament a les tasques de rescat i salvament de persones i béns.
- Informar el coordinador del CCA i atendre les seves instruccions.

#### Grup Local Sanitari

Les seves funcions són:

- Informar-se de la situació sanitària en l'àrea d'emergència.
- Prestar assistència sanitària in situ.
- Conèixer l'estat i la ubicació dels afectats.
- Cobrir les necessitats farmacèutiques.
- Prestar atenció psicològica als afectats i familiars.
- Realitzar les tasques de salut pública.

#### Grup Local Logístic i d'Acollida

- Proporcionar i gestionar els serveis bàsics municipals.
- Preparar els centres d'acollida i gestionar-los per tal que es pugui acollir a la població.
- Donar allotjament, proveïment d'aliments, control i serveis socials a les persones afectades.
- Subministrar tots els materials o combustibles que es necessitin.
- Rebre el voluntariat ocasional.
- Específiques per al risc de nevades i allaus:
  - Coordinar les tasques de neteja de la xarxa viària establint prioritats d'actuació per tal de minimitzar les situacions de risc i que els Grups d'Actuació puguin complir les seves missions.
  - Preveure el material necessari per minimitzar les conseqüències de l'emergència (fundents, maquinària, material lleuger i pesant de treball i transport...).
  - Donar suport tècnic al personal dels vehicles desviats als aparcaments.
  - Donar suport al grup sanitari en el transport de persones que necessiten atenció sanitària (per exemple: persones que han d'anar a l'hospital a fer diàlisi).

#### Coordinador municipal de l'emergència

És la figura que fa de vincle entre l'alcalde i els diferents grups d'emergència, essent el màxim responsable del Consell Assessor. És el responsable de comunicar amb els diferents grups d'emergència municipal i de controlar que tot es fa segons el previst, a més de suplir a l'alcalde en cas que fos necessari, amb una disponibilitat de 24 hores al dia.

Les seves funcions són:

- Coordinar l'emergència.
- Comunicar amb tots els grups d'emergència municipal.
- Rebre comunicacions del CRA.
- Assessorar l'alcalde.
- Controlar la situació i evolució de l'emergència i supervisar les accions dels diferents grups d'emergència.

#### Representant municipal al CECAT

És el responsable de traslladar-se al CECAT, en cas que aquest ho requereixi, per tal de donar informació a Protecció Civil, d'una forma directa i conjunta, de tot el que pugui ser necessari per a la resolució de l'emergència.

#### Gabinet d'Informació Municipal

El Gabinet d'Informació Municipal és l'òrgan responsable de donar la informació en el moment de l'emergència.

Les seves funcions són:

- Aplegar informació sobre l'emergència
- Transmetre (o difondre) la informació generada dins el Comitè d'Emergències a la població en general i a les persones directament o indirectament afectades

<b>ORGANITZACIÓ MUNICIPAL DE PROTECCIÓ CIVIL</b>		
<b>CÀRREC OPERATIU</b>	<b>CÀRREC HABITUAL</b>	<b>NÚMERO DE FITXA D'ACTUACIÓ</b>
Centre Receptor d'Alarmes	Ajuntament	1
Responsable emergència municipal	Alcalde Josep Madern i Círia	2
Coordinador municipal de l'emergència	Alcalde Josep Madern i Círia	3
Representant municipal al CECAT	Regidor Joan Pineda Llaona	4
Cap del Gabinet d'informació	1r. Tinent d'Alcalde. Àrea d'Entitats i Empreses i àrea d'administració Manuel Vázquez Alcaide	5
Cap del Grup local d'intervenció	1r. Tinent d'Alcalde. Àrea d'Entitats i Empreses i àrea	6

	d'administració Manuel Vázquez Alcaide	
Cap del Grup local sanitari	No n'hi ha	No n'hi ha
Cap del Grup local logístic i d'acollida	1r. Tinent d'Alcalde. Àrea d'Entitats i Empreses i àrea d'administració Manuel Vázquez Alcaide	7
Cap del Grup local d'ordre i avisos a la població	2n. Tinent d'Alcalde. Àrea d'atenció a les persones Neus Antonio Calverol	8

## 1.3.2. CENTRES DE COORDINACIÓ

» **Centres de recepció d'alarmes (CRA)**

<b>Lloc</b>	Ajuntament de Darnius / Alcalde
<b>Adreça</b>	Carrer Major, 3.
<b>Telèfon</b>	972 535 015 / 601885889
<b>Correu electrònic</b>	ajuntament@darnius.cat
<b>Altres comunicacions</b>	Fax 972 535 057 Emissores Rescat 7706003, 7706001 i 7706002
<b>Protocols, fitxes d'actuació, etc.</b>	Fitxa d'actuació nº 1

**El CRA és un centre que ha d'estar operatiu 24 hores al dia, 365 dies a l'any. En cas que no sigui possible, aquestes funcions seran dutes a terme per l'alcalde o persona en qui delegui.**

**Funcions**

- Notificar qualsevol alarma al **112** i al **CECAT (Tel. 93 551 72 85 / 977 29 76 00)**.
- Rebre la notificació de l'alarma i trametre-la.
- Valorar, segons el protocols establerts, la importància de l'alarma.
- Posar en marxa el avisos d'activació del Pla de protecció civil municipal.
- Informar-se, en els primers moments, de la marxa de l'emergència.
- Establir contacte amb el coordinador municipal de l'emergència o l'alcalde.

» **Centres de Coordinació Operativa Local (CECOPAL)**

<b>Lloc</b>	Ajuntament de Darnius
<b>Adreça</b>	Carrer Major, 3.
<b>Telèfon</b>	972 535 015 / 601 885 889
<b>Correu electrònic</b>	ajuntament@darnius.cat
<b>Recursos</b>	Propis
<b>Altres comunicacions</b>	Fax 972 535 057 Emissores Rescat 7706003, 7706001 i 7706002

## Funcions

- És el centre de coordinació municipal, que realitza les accions determinades pel director del Pla. Des d'aquí es dirigeix i es coordinen les actuacions dels diversos serveis relacionats amb el Pla.
- Mantenir contacte directe i continu amb el **Centre de Coordinació Operativa de Catalunya (CECAT, Tel. 93 551 72 85 / 977 29 76 00)**.
- Notificar als grups operatius i al **CECAT** l'activació i la desactivació del Pla de protecció civil municipal.
- Facilitar, si s'escau, la informació a la població del municipi, amb els mitjans oportuns, segons les circumstàncies del risc i l'evolució de la situació de l'emergència.
- Mobilitzar i assegurar la transmissió de la informació i les ordres als grups operatius municipals decidides per la direcció del Pla, així com activar els mitjans i recursos municipals necessaris.
- Canalitzar l'ordre de l'autoritat de protecció civil municipal de prestació de serveis personals i la requisita, la intervenció o l'ocupació temporal i transitòria dels béns necessaris per afrontar les situacions d'emergència.
- Donar suport als mitjans d'emergències, de seguretat i als serveis especialitzats aliens que intervinguin en el municipi sota l'estructura del Pla activat.

### 1.4. Programa i procediment d'implantació, simulacres, manteniment, revisió i actualització

#### 1.4.1. PROGRAMA DE LA IMPLANTACIÓ DEL PLA

IMPLANTACIÓ DEL PLA			
DATA	TIPUS	RISC/OS	ADREÇAT A
Juliol 2026	IMPLANTACIÓ	TOTS	COMITÉ EMERGÈNCIES
Març 2027	SIMULACRE	INUNCAT	GRUPS LOCALS
Setembre 2027	SIMULACRE	NEUCAT	GRUPS LOCALS
Març 2028	SIMULACRE	INFOCAT	GRUPS LOCALS
Setembre 2028	SIMULACRE	VENTCAT	GRUPS LOCALS
Març 2029	SIMULACRE	TRANSCAT	GRUPS LOCALS
Abril 2030	SIMULACRE	SISMICAT	GRUPS LOCALS



## 1.4.2. MANTENIMENT DEL PLA

MANTENIMENT DEL PLA	
Data d'homologació:	2026
Data d'homologació de l'última revisió:	2007
Data de l'última actualització:	2007
Data de la propera revisió:	2030

## 1.4.3. PROGRAMA D'EXERCICIS I SIMULACRES

PROGRAMA D'EXERCICIS I SIMULACRES			
EXERCICI Nº:	1		
DATA	Juliol 2026	HORA	9:30
ESCENARI			
CECOPAL			
ZONA INVOLUCRADA			
3 SUPÒSITS DE RISC PLANTEJATS PER L'ALCALDE			
CARACTERÍSTIQUES			
GESTIÓ REALITZADA PEL COMITÈ D'EMERGÈNCIES			
VERIFICACIÓ I COMUNICACIÓ D'EXERCICI A ORGANISME OFICIAL COMPETENT:			
PROTECCIÓ CIVIL GIRONA			
AVALUACIÓ			
INFORME AMB L'ANÀLISI DE LA CORRELACIÓ TEMPORAL ACTUACIONS REALITZADES PER CECOPAL			
PROGRAMA D'EXERCICIS I SIMULACRES			
EXERCICI Nº:	2		
DATA	Març 2027	HORA	9:30
ESCENARI			
SIMULACRE INUNCAT			
ZONA INVOLUCRADA			
NORD-EST DEL NUCLI URBÀ DE DARNIUS			
CARACTERÍSTIQUES			
GESTIÓ REALITZADA PEL COMITÈ D'EMERGÈNCIES			
VERIFICACIÓ I COMUNICACIÓ D'EXERCICI A ORGANISME OFICIAL COMPETENT:			
PROTECCIÓ CIVIL GIRONA			
AVALUACIÓ			
INFORME AMB L'ANÀLISI DE LA CORRELACIÓ TEMPORAL ACTUACIONS REALITZADES PER GRUP D'ACOLLIDA			

<b>PROGRAMA D'EXERCICIS I SIMULACRES</b>			
<b>EXERCICI Nº:</b>	<b>3</b>		
<b>DATA</b>	<b>Setembre 2027</b>	<b>HORA</b>	<b>9:30</b>
<b>ESCENARI</b>			
<b>SIMULACRE NEUCAT</b>			
<b>ZONA INVOLUCRADA</b>			
<b>TOTA LA POBLACIÓ</b>			
<b>CARACTERÍSTIQUES</b>			
<b>ACTUACIÓ GRUP LOCAL LOGÍSTIC i ACOLLIDA</b>			
<b>VERIFICACIÓ I COMUNICACIÓ D'EXERCICI A ORGANISME OFICIAL COMPETENT:</b>			
<b>PROTECCIÓ CIVIL GIRONA</b>			
<b>AVALUACIÓ</b>			
<b>INFORME AMB L'ANÀLISI DE LA CORRELACIÓ TEMPORAL ACTUACIONS REALITZADES PER GRUP LOCAL ACOLLIDA</b>			
<b>PROGRAMA D'EXERCICIS I SIMULACRES</b>			
<b>EXERCICI Nº:</b>	<b>4</b>		
<b>DATA</b>	<b>Març 2028</b>	<b>HORA</b>	<b>9:30</b>
<b>ESCENARI</b>			
<b>SIMULACRE INFOCAT</b>			
<b>ZONA INVOLUCRADA</b>			
<b>TOTA LA POBLACIÓ</b>			
<b>CARACTERÍSTIQUES</b>			
<b>ACTUACIÓ GRUP LOCAL LOGÍSTIC i ACOLLIDA</b>			
<b>VERIFICACIÓ I COMUNICACIÓ D'EXERCICI A ORGANISME OFICIAL COMPETENT:</b>			
<b>PROTECCIÓ CIVIL GIRONA</b>			
<b>AVALUACIÓ</b>			
<b>INFORME AMB L'ANÀLISI DE LA CORRELACIÓ TEMPORAL ACTUACIONS REALITZADES PER GRUP LOCAL ACOLLIDA</b>			

PROGRAMA D'EXERCICIS I SIMULACRES			
EXERCICI N°:	5		
DATA	Setembre 2028	HORA	9:30
ESCENARI			
SIMULACRE VENTCAT			
ZONA INVOLUCRADA			
ZONA PARAL·LELA VIES ADIF			
CARACTERÍSTIQUES			
ACTUACIÓ GRUP LOCAL LOGÍSTIC i ACOLLIDA			
VERIFICACIÓ I COMUNICACIÓ D'EXERCICI A ORGANISME OFICIAL COMPETENT:			
PROTECCIÓ CIVIL GIRONA			
AVALUACIÓ			
INFORME AMB L'ANÀLISI DE LA CORRELACIÓ TEMPORAL ACTUACIONS REALITZADES PER GRUP LOCAL ACOLLIDA			

PROGRAMA D'EXERCICIS I SIMULACRES			
EXERCICI N°:	6		
DATA	Març 2029	HORA	9:30
ESCENARI			
SIMULACRE TRANSCAT			
ZONA INVOLUCRADA			
TOTA LA POBLACIÓ			
CARACTERÍSTIQUES			
ACTUACIÓ GRUP LOCAL LOGÍSTIC i ACOLLIDA			
VERIFICACIÓ I COMUNICACIÓ D'EXERCICI A ORGANISME OFICIAL COMPETENT:			
PROTECCIÓ CIVIL GIRONA			
AVALUACIÓ			
INFORME AMB L'ANÀLISI DE LA CORRELACIÓ TEMPORAL ACTUACIONS REALITZADES PER GRUP LOCAL ACOLLIDA			

<b>PROGRAMA D'EXERCICIS I SIMULACRES</b>			
<b>EXERCICI Nº:</b>	<b>7</b>		
<b>DATA</b>	<b>Abril 2030</b>	<b>HORA</b>	<b>9:30</b>
<b>ESCENARI</b>			
<b>SIMULACRE SISMICAT</b>			
<b>ZONA INVOLUCRADA</b>			
<b>TOTA LA POBLACIÓ</b>			
<b>CARACTERÍSTIQUES</b>			
<b>ACTUACIÓ GRUP LOCAL LOGÍSTIC I ACOLLIDA</b>			
<b>VERIFICACIÓ I COMUNICACIÓ D'EXERCICI A ORGANISME OFICIAL COMPETENT:</b>			
<b>PROTECCIÓ CIVIL GIRONA</b>			
<b>AVALUACIÓ</b>			
<b>INFORME AMB L'ANÀLISI DE LA CORRELACIÓ TEMPORAL ACTUACIONS REALITZADES PER GRUP LOCAL ACOLLIDA</b>			

### 1.5. Bases per al pla de recuperació previst a l'article 31 de la Llei 4/1997

#### 1. Recopilació de les fonts d'informació dels danys produïts:

- Tècnics municipals
- Brigada d'obres
- Agents de la Policia Municipal, els Mossos d'Esquadra, la Guàrdia Civil
- Bombers
- Servei d'enllumenat, de clavegueram... del municipi
- Companyies de l'aigua, del gas, d'electricitat i de telèfons
- Serveis de transports: ferrocarrils, transport urbà, empreses d'autocars, empreses de transports...
- Carreteres
- Indústries, comerços... del municipi
- Particulars
- Serveis sanitaris

- Altres que el municipi consideri oportú

## 2. Recopilació de les dades dels danys que s'han produït:

- Localització dels danys: cal indicar el lloc concret (fins i tot amb cartografia).
- Descripció de:
  - Els elements afectats (cal indicar el tipus d'element i una descripció).
  - Els tipus dels danys que s'han produït.
  - Causes que han produït els danys.

## 3. Valoració econòmica dels danys (despeses que s'han generat durant l'emergència i cost per recuperar la normalitat).

És responsabilitat de l'Ajuntament l'adopció immediata de les mesures següents:

- Notificació a les companyies de gas, d'electricitat, de telèfons, de llum, carreteres, mitjans de transport de les avaries, talls de subministrament, dels danys que s'han produït.
- Acollida de la població.
- Proveïment de recursos a la població.
- Desenrunament i neteja.
- Recerca de mitjans i recursos.
- Control d'aqüífers.

Proposta de reconstrucció o reparació dels danys:

- Descripció de les obres, reparacions... a realitzar per recuperar o reparar els danys (la proposta es pot realitzar per evitar la repetició dels danys).
- Valoració econòmica (cost per recuperar la normalitat).
- Designació de responsables.
- Definició de terminis.

Cal saber si la zona s'ha declarat o no zona d'actuació especial (o catastròfica). En aquest cas les ajudes vindran de l'Estat, el qual aprova un Reial decret llei (primer l'aprova el Consell de Ministres i posteriorment el validen les Corts), per establir de forma concreta i per a cada catàstrofe totes les mesures, actuacions i procediments a seguir. S'hi estableixen, també, les previsions de finançament mitjançant el crèdit extraordinari.

Al marge de les subvencions que dóna l'Estat, pot haver-hi ajudes de les comunitats autònomes, la Unió Europea, les diputacions... En aquest cas, cal tenir en compte que aquestes ajudes són incompatibles amb les que pugui donar l'Estat.

Cal destacar que queden excloses les ajudes de les diferents administracions als danys produïts en béns assegurats, ja que existeix el Consorci de Compensació d'Assegurances, entitat autònoma de caràcter públic que actua com a reasseguradora de les companyies privades en cas que es produeixin catàstrofes.

## 2. Document 2. Anàlisi del risc

### 2.1. Risc territorial

RISC TERRITORIAL		
	Classificació del risc al municipi segons PROCICAT	AVALUACIÓ
<b>Emergències per calor intensa</b>	AECTA	OBLIGAT
<b>Emergències per concentració de persones</b>	AECTA	CONVENIENT

### 2.2. Riscos especials

RISCOS ESPECIALES		
	Classificació del risc al municipi segons Pla Especial Generalitat	AVALUACIÓ
<b>Risc d'incendi forestal (INFOCAT):</b>	Perill Alt; Vulnerabilitat moderada	OBLIGAT
<b>Risc d'inundacions (INUNCAT):</b>	Risc Moderat	OBLIGAT
<b>Risc químic en el transport (TRANSCAT):</b>	Risc Moderat	OBLIGAT
<b>Risc per nevades (NEUCAT):</b>	Vulnerabilitat moderada	RECOMANAT
<b>Risc sísmic (SISMICAT):</b>	Intensitat (MSK) VII, superació del llindar d'intensitat	OBLIGAT
<b>Risc per ventades (VENTCAT)</b>	Risc elevat	OBLIGAT

#### 2.2.1 INCENDIS FORESTALS



Incendis forestals esdevinguts al municipi:

Sector afectat	Causa	Any	Superfície cremada
Serrat del Sentinella	Desconeguda	1958	82,18ha
Nord i est	Desconeguda	1986	23403.46ha
Nord i est	Burilla mal apagada	2012	12898.55ha

» **Massa forestal**(Situació i límits)

Sector/s de massa forestal	Situació geogràfica (respecte al nucli urbà)	Característiques
Bosc del Mas Gros	NO	Bosc de roures i alzines principalment. Sotabosc amb ginesta, i altres arbusts.
Bosc de can Guílló	NO	
Solà del Puig de la Guàrdia	NO	
Bosc de can Portell	NO	
Sant Esteve	NO	
La Sureda	NO	
Serrat del Sentinella	O	
Bosc de can Bodó	O	
Bosc de can Vilanova	SO	
La Creu de l'Ocell	SO	
Bosc de can Lluís	S	
El Moixal	S	
LeVerredes	S	
Les Llacers	SE	
Bosc de Can Barris	SE	
Costa d'Agullana	N	
Solana de can Palau	NE	

Dades específiques per incendis forestals:

» **Camins primaris**

Són aquells camins que tenen una amplada mínima de 5 metres i que permeten el pas creuat de dos camions de tipus BRP.

Nom / Núm. Identificació	Origen- Destí	Sector
GI-502 Carretera de Darnius	Darnius – Biure	Est
GI-503 Carretera de Maçanet de Cabrenys	Darnius – Maçanet de Cabrenys	Oest
GI-504 Carretera d'Agullana a Boadella	Agullana – Boadella	Nord-Sud
Carretera de Darnius al Pantà de Boadella	Darnius – Pantà	Sud-oest
AP-7	Barcelona – La Jonquera	Est
Camí de la Vajol a Sant Esteve del Llop	La Vajol – Sant Esteve del Llop	Nord-oest
Camí d'Arnera	Darnius – Pantà	Sud

#### » Camins secundaris

Són aquells camins i pistes forestals amb una amplada entre 3 i 5 metres amb sobre-amples disposats cada 100 - 150 metres que permeten el pas creuat de vehicles.

Nom / Núm. Identificació	Origen- Destí	Sector
Camí de Can Budó	Camí de Can Vilanova a Molí d'en Serra – Can Budó	Oest
Camí de Salellas a Biure	GI502 – Biure	Est
Camí de Can Vilanova a Molí d'en Serra	Can Vilanova – Molí d'en serra	Oest
Camí de Can Portell a Agullana	Can Portell – Agullana	Nord
Camí de Darnius a la Vajol	Darnius – La Vajol	Nord
Camí de Can Rajol a Cal Cusinet	Can Rajol a Cal Cusinet	Nord-est
Camí de la Gi 502 al veïnat Bosquerós de Capmany	GI502 – veïnat de Bosquerós	Est
Camí de Can Palau	GI-502	Nord

Camí del Castell de Mont-Roig	GI-502 a Castell de Mont-Roig	Est
-------------------------------	-------------------------------	-----

» **Camins terciaris**

Són aquells camins i pistes forestals que no permeten el pas creuat de dos camions de tipus BRP i que tampoc no disposen de sobre -amples cada 100 - 150 metres. No es consideren part de la xarxa bàsica de camins per a incendis forestals del Pla Especial de la Generalitat perquè afegeixen complexitat operativa.

Nom / Núm. Identificació	Origen- Destí	Sector
Camí de Darnius	Camí de Montdava – Sant Llorenç de la Muga	Oest
Camí de Montdava	Can Bodó – Camí de Montdava	Oest
Camí dels Cellers a Can Segalàs	Els Cellers – Sant Llorenç de la Muga	Sud-oest
Camí dels Cellers a Can Gener	Els Cellers – Can Gener	Sud-oest
Camí del Pla d'Amigó als Cellers	Pla d'Amigó als Cellers	Sud-oest
Camí de Can Vilanova	Els Segalars – Can Vilanova	Sud
Camí de Darnius a Can Mas Caneres	Darnius – Can Mas Caneres	Nord
Camí de Can Barris	Camí del Castell de Mont-Roig a Can Barris	Est
Camí Vell de Boadella	Carretera de Darnius al Pantà – GI-504	Est
Camí Vell de Maçanet a Figueres	Camí d'Arnera - Carretera de Darnius al Pantà	Sud
Camí del Mirador de la tortuga	Camí d'Arnera a Mirador de la tortuga	Sud
Camí dels Segalars i de can Lluís	Els Segalars – Can Lluís	Sud
Collada de Sant Esteve del Llop	Darnius – Camí de la Vajol	Oest

» **Punts d'aigua amb hidrant**

Nom / Núm. Identificació	Sector	Capacitat (m³)
No hi ha constància	-	-

» **Punts d'aigua sense hidrant**

Nom / Núm. Identificació	Sector	Característiques	Capacitat (m³)	Accés <sup>2</sup> (s/n)	
				Camió	Helicòpter
42 Can Boixó	X: 489,624 Y: 4689,899	Dipòsit xapa < 1999		Sí	
156 Mas Palau	X: 487,582 Y: 4690,490	Dipòsit xapa 2000		Sí	
173 Mas Cros	X: 483,767 Y: 4694,226	Dipòsit xapa 2001		Sí	

» **Hidrants**

Núm. Identificació	Diàmetre	Sector
H1	100	Nucli urbà – carrer Nou, puig de Sant Onofre
H2	100	Nucli urbà – c/ Nou, ronda de la plaça
H3	100	Nucli urbà – inici camí 0257, collada de Sant Esteve del Llop
H4	100	Nucli urbà – La Serradora
H5	100	Nucli urbà – final passeig de les Salines
H6	100	Nucli urbà – La Placeta
H7	100	Nucli urbà – carrer de l'Horta
H8	100	Nucli urbà – Can Massot
H9	100	Santa Anna – creuament camins
H10	100	Camí pantà amb còrrec de la Garravera. Sota línia MT

<sup>2</sup>No es consideren accessibles amb helicòpter si hi ha arbres, línies d'alta tensió o edificacions en l'entorn immediat.

H11	100	Can Comall (5b)
-----	-----	-----------------

» **Tallafocs**

Són franges naturals (cultius, rius, etc.) o artificials (carreteres, autopistes, vies fèrries, etc.) de 200 metres d'amplada.

Núm. d'identificació	Origen- Destí
No hi ha constància	-

» **Punts de vigilància**

Núm. d'identificació	Dependència	Sector
Mirador de la tortuga	ADF Les Salines	Serrat del Sentinella

## 2.2.2 INUNDACIONS

Inundacions esdevingudes al municipi:

Zona afectada	Descripció	Any	Danys
-	-	-	-

» **Riu / riera / torrent / canal**

Nom	Característiques
Barranc d'en Minguet	Afluent del Ricardell
El Ricardell (	Riu que desemboca al Llobregat
Clot d'en Xom.	Afluent del Ricardell
Córrec dels Horts Nous,	Afluent del Ricardell
Córrec de la Deu	Afluent del Ricardell
Barranc del Mas Genís	Afluent del Ricardell
Córrec Gran	Afluent del Llobregat
Córrec del Castell	Afluent del Llobregat

» **Rieres seques i/o rambles urbanitzades i/o en zones urbanes**

Nom	Característiques
No hi ha constància	-

» **Infraestructures associades destacables: ponts, rescloses, embassaments, guals, basses**

Nom	Característiques
Pantà de Darnius-Boadella	Embassament del riu Muga amb presa de Gravetat construït el 1969. 363.3ha
P6 Pont sobre el Pantà	Pont del camí de Can Vilanova al Molí de Can Serra

El Pantà de Darnius-Boadella té actualment el PEP en tràmit d'homologació. Aquest PEP afecta en poca superfície el terme de Darnius aigües avall de la presa i només hi ha les pròpies infraestructures de la presa com elements vulnerables en cas de trencament de la presa. Al marge esquerra de la presa, dintre el terme de Darnius, es troba una de les sirenes d'avís en cas de trencament

» **Altres llocs amb perill d'inundació (antigues llacunes, deltes, cons de dejecció...)**

Nom	Característiques
-	-

» **Punts d'aforament i/o llocs de vigilància del nivell de l'aigua**

Nom	Característiques
No hi ha constància	-

Dades específiques per inundacions

» **Estacions meteorològiques o pluviomètriques dins del municipi**

Localització	Característiques
<a href="http://www.meteo.cat/observacions/xema/dades?codi=J5">Pantà de Darnius - Boadella</a>	<a href="http://www.meteo.cat/observacions/xema/dades?codi=J5">http://www.meteo.cat/observacions/xema/dades?codi=J5</a>

<a href="#">[J5]</a>	
Latitud 42,34215	
Longitud 2,83423	

### 2.2.3 NEVADES

Emergències relacionades amb el risc de nevades esdevingudes al municipi:

Descripció	Any	Danys
Nevades que van afectar la província de Girona	2010	Arbres trencats, manca de subministrament elèctric, carreteres tallades

Dades específiques per nevades

#### » Punts d'emmagatzematge i subministrament de fundents

Al municipi de Darnius no té punts d'emmagatzematge de fundents. Els més propers es troben a:

Ubicació punt d'emmagatzematge	Responsable / Companyia	Localització - Telèfon
Figueres	Autopista C.E.S.A. Es disposa de tres llevaneus i punt d'emmagatzematge de fundents, però de cap estenedor de fundents.	
La Jonquera	Autopista C.E.S.A. Disposa de 4 llevaneus i punt d'emmagatzematge de fundents, però cap estenedor de fundents.	
Parc de Vilafant	Ministeri de Foment. Disposa de 2 llevaneus i punt d'emmagatzematge de fundents (50 Tn), però de cap estenedor de fundents.	
CRT – Pedret i Marzà	Sal de desglaç en sacs de 25kg, a disposició dels municipis. Consulteu disponibilitat al Consell Comarcal de l'Alt Empordà – 972	972 50 30 88

	50 30 88	
Girona	Direcció General de Carreteres, disposa d'un punt d'emmagatzematge de fundents, però cap estenedor de fundents.	
Borrassà	Sortida AP-7. Àrea de serveis	

Les empreses subministradores de fundents són les següents:

Companyia	Localització - Telèfon
Diputació de Girona. Xarxa viària local	972185157
Iberpotash	938372812
TOTSAL 55 (Riudellots de la Selva)	Venda de sal a granel o ensacada. Diferents opcions a consultar.  Telf: 972 478 149  Joan Carles Lasheras: 620 200 559

» **Punts de subministrament de fundents**

Localització	Dades
No n'hi ha	-

Per tal que els veïns es pugin abastir de fundents per a ús particular, s'ubicaran dispensadors de fundents als següents llocs:

Nucli	Punt de subministrament de fundents
-	-

» **Llocs de vigilància del nivell de la neu i de control de la temperatura**

Localització	Dades
No hi ha constància	-



» **Ubicació de les estacions meteorològiques dins del municipi**

Localització	Dades
<a href="#">Pantà de Darnius - Boadella [J5]</a> Latitud 42,34215 Longitud 2,83423	<a href="http://www.meteo.cat/observacions/xema/dades?codi=J5">http://www.meteo.cat/observacions/xema/dades?codi=J5</a>

» **Zones d'aparcament especial**

En el terme municipal no tenim constància de cap zona habilitada, però hi ha altres zones a poblacions properes:

Localització	Característiques
AP-7 La Jonquera	Capacitat per a 20 camions
N-II La Jonquera	Capacitat per 2500 camions
N-II Polígon industrial de Vilamalla	Capacitat per a 1000 camions
N-IIa Figueres	Capacitat per a 500 camions
AP-7 - Garrigàs	Capacitat per a 50 camions

» **Zones de col·locació de cadenes**

En el terme municipal no tenim constància de cap zona habilitada, però hi ha altres zones a poblacions properes:

Localització	Característiques
AP-7 La Jonquera	Capacitat per a 20 camions
N-II La Jonquera	Capacitat per 2500 camions
N-II Polígon industrial de Vilamalla	Capacitat per a 1000 camions
N-IIa Figueres	Capacitat per a 500 camions
AP-7 - Garrigàs	Capacitat per a 50 camions

» **Punts de tall previstos a les carreteres i/o vies urbanes que passen pel municipi per nevades**

Codi de la carretera	Punt quilomètric inicial	Punt quilomètric final	Titular de la via
No hi ha constància	-	-	-

» **Maquinària per treure neu i/o desenrunar**

Maquinària de què disposa el municipi per netejar els vials i treure neu, terra i roques, runa...

Descripció maquinària	Titular	Ubicació	Dades de contacte
-	-	-	-

» **Ubicació de generadors elèctrics en cas d'emergència**

Ubicació del generador	Titular	Dades de contacte	Servei que cobreix el generador
-	-	-	-

» **Heliports i helizones**

Ubicació	Titular	Dades de contacte
Camp de futbol	Ajuntament	972535015



## 2.2.4 ACCIDENTS EN EL TRANSPORT DE MERCADERIES PERILLOSES (TRANSCAT)

D'acord amb l'anàlisi històrica, al municipi han tingut lloc els següents accidents associats al transport de mercaderies perilloses al municipi:

Via afectada	Descripció	Any	Danys
AP-7 PK 42,3, direcció Sud. Terme de Bàscara	Accident d'un camió semi-remolc. de l'empresa Buckman Laps de Wondelgemkaai, va sortir de la via i després va bolcar.	14 d'octubre de 2003 - 11:00h	El camió transportava 12 bidons de 50 litres, amb amoni cuaternari polimeritzat en solució, que van quedar intactes. Però un bidó de 1000L d'aquest producte va fuitar i un bidó de 1000L amb líquid inorgànics corrosiu va vessar a la cuneta. El conductor va resultar ferit lleu. Es va activar el TRANSCAT.
AP-7. terme de Garrigàs. Direcció Nord.	Fuita d'hidrocarbur des d'un bidó d'un camió amb remolc El camió transportava 58 bidons de l'empresa Veprovesa Wildfy de Carcaisent (València).	9 de novembre de 2006	Activat TRANSCAT.  Sense danys.
AP-7 - La Jonquera. PK 7, direcció nord. Terme d'Agullana	Un camió que transportava àcid clorhídric gotejava per una de les vàlvules.	Dimecres, 10 de desembre de 2008. 14h15	Activat el TRANSCAT. No hi ha danys ni carreteres tallades.
AP-7. Pk 35 sentit nord. Terme de Garrigàs.	Fuita d'àcid clorhídric en un camió cisterna	Dimecres 15 de juliol de 2009. 16h30	Es va neutralitzar el producte vessat. Es va fer el transvasament del que hi quedava. Activat el TRANSCAT.  Es va desallotjar l'àrea de servei Empordà Nord i la gasolinera.

AP-7. pk 24.Terme de Vilafant	Un camió cisterna carregat amb 23 tn de dissolvent – tricloroetà – bolca, s'incendia i queda calcinat sota un pont. Es vessa el producte a la mitjana de l'autopista	22 de maig de 2009. 15h14	S'activa el TRANSCAT. El conductor queda ferit lleu. Es talla l'AP7 en els dos sentits.
-------------------------------	--	---------------------------	---

## » Punts negres de la xarxa viària:

Lloc	Descripció
No hi ha constància	-

## 2.2.5 EMERGÈNCIES SÍSMIQUES

**Sismes registrats que han afectat al municipi:**

Descripció	Any	Danys
Terratrèmol Golf de Roses (4,3)	2015	No n'hi ha
Terratrèmol Queralbs	2004	No n'hi ha

## 2.2.6 VENTADES

## » Ventades registrades que han afectat al municipi:

Afectació	Any	Danys i/o víctimes	Ratxa màxima de vent (km/h)
Ventada 13/11/2017	2017	Danys materials (branques, etc)	110-120

Exemples: caiguda arbre, coberta, teulada, mur, bastides, cornisa, mobiliari urbà, manca subministrament bàsic, EDAR, CAPs, estacions de servei, carreteres tallades, ferrocarril, etc.

» **Estacions Meteorològiques Automàtiques (EMA) més properes al municipi:**

Nom de l'EMA	Any	Ratxa màxima de vent (km/h)	Velocitat mitjana del vent més elevada (km/h)*	Direcció dominant del vent
Cabanes	2001	113.4	35.28	NW

Darnius	2016	132.12	9.36	NE
Navata	2015	122.4	35.28	W
Portbou	2001	217.8	83.88	N
Roses	2000	129.24	50.4	NE
Sant Pere Pescador	2009	98.28	35.28	W

\*Velocitat mitjana del vent en 30 minuts superiors als 80 km/h ( aprox. 22 m/s).

EMA: Estacions Meteorològiques Automàtiques que gestiona el Servei Meteorològic de Catalunya. <https://www.meteo.cat/wpweb/climatologia/dades-i-productes-climatics/anuari-de-dades/estacions-meteorologiques/> (Taules de dades mensuals).

### 2.3 Riscos específics

3. DOCUMENT 3. VULNERABILITAT MUNICIPAL

3.1. Àrees o sectors d’afectació

Emergències per calor intensa:

VULNERABILITAT MUNICIPAL		
SECTOR DE RISC	UBICACIÓ	DESCRIPCIÓ
Tota la població	Tota la població	Durant els estius s’activa el pla POCS per temperatures extremes que afecta tots els municipis de Catalunya

Emergències per concentració de persones:

VULNERABILITAT MUNICIPAL		
SECTOR DE RISC	UBICACIÓ	DESCRIPCIÓ
Nucli urbà	Nucli urbà	Setmana Santa i Festa Major

### 3.1.2 Riscos especials

#### 3.1.2.1 TRANSCAT. Transport de mercaderies perilloses.

Fluxos de transport de mercaderies perilloses, per carretera:

Via afectada	Vehicles/di a aprox.	Substàncies transportades principalment	Font (municipi/TRANSCAT)	Punts singulars respecte a l'efecte dòmino <sup>3</sup>
AP-7	150	Veure annex 7	TRANSCAT	-

Fluxos de transport de mercaderies perilloses, per ferrocarril:

Via afectada	Tones anuals	Substàncies transportades principalment	Font (municipi/TRANSCAT)	Punts singulars respecte a l'efecte dòmino <sup>4</sup>
TVG	$45.000 \leq t/a < 90.000$	Hidrocarburs gasosos líquats en mescla, N.E.P Hidròxid sòlid en solució	Transcat	Betzinera N-II Nucli urbà Capmany

#### » Estacions o zones d'aparcament de mercaderies perilloses en el municipi

Lloc	Característiques
No hi ha constància	-

<sup>3</sup>Instal·lacions industrials, magatzems, etc., que en cas de quedar afectats poden donar lloc a accidents amb afectació important a la població.

<sup>4</sup>Instal·lacions industrials, magatzems, etc., que en cas de quedar afectats poden donar lloc a accidents amb afectació important a la població.



**3.1.2.2 INFOCAT: Emergències per risc d'incendi forestal.**

<b>VULNERABILITAT MUNICIPAL</b>		
<b>SECTOR DE RISC</b>	<b>UBICACIÓ</b>	<b>DESCRIPCIÓ</b>
Sector 1	Sud Est del terme, entre Sant Llorenç de la Muga i el pantà	-
Sector 2	Resta del terme	-

**3.1.2.3 INUNCAT: Emergències per risc d'inundacions.**

<b>VULNERABILITAT MUNICIPAL</b>		
<b>SECTOR DE RISC</b>	<b>UBICACIÓ</b>	<b>DESCRIPCIÓ</b>
Ribes del Pantà	Ribes del Pantà	Per excés d'aigua les ribes es poden veure inundades
Est	Riu Llobregat	Riu Llobregat
Presa del pantà	Riu Muga	Si s'obren les comportes pot haver crescuda del Riu Muga. El trencament de la presa afecta molt poca superfície del terme.

**» Punts d'actuació prioritària:**

<b>Punt</b>	<b>Descripció</b>
Presa de l'Embassament de Boadella.	Alteració de la qualitat hidromorfològica i disminució del cabal aigua avall de l'estructura. Fragmentació de la continuïtat longitudinal.
Presa petita de l'embassament de Boadella-situada aigua avall de l'embassament de Boadella.	Derivació d'aigua pel seu aprofitament hidroelèctric. Disminució de la qualitat hidromorfològica aigua avall i fragmentació de la continuïtat longitudinal.

» **Zones on es poden desencadenar fenòmens geològics associats: esllavissades, caiguda de roques, etc.**

Zona	Característiques
No hi ha constància	-

#### 3.1.2.4 NEUCAT: Emergències per risc de nevades.

La llista de les principals *categories d'elements vulnerables* del municipi possiblement afectats en cas de nevada són, per exemple: centres sanitaris (centres d'atenció primària, hospitals) i centres d'ensenyament (escoles, llars d'infants, instituts...).

VULNERABILITAT MUNICIPAL		
SECTOR DE RISC	UBICACIÓ	DESCRIPCIÓ
Dispensari Municipal.	Nucli urbà	Dispensari Municipal.
CEIP Mont-roig - ZER Requesens	Nucli urbà	CEIP Mont-roig - ZER Requesens
Llar d'infants	Nucli urbà	Llar d'infants

#### 3.1.2.5 SISMICAT: Emergències sísmiques.

VULNERABILITAT MUNICIPAL		
SECTOR DE RISC	UBICACIÓ	DESCRIPCIÓ
TOTA LA POBLACIÓ	TOTA LA POBLACIÓ	Superació del llindar d'intensitat segons pla SISMICAT

La intensitat referida al document de l'anàlisi del risc és prevista per a la totalitat del municipi. Tot i amb això, s'han detectat les següents zones amb reducció / ampliació de les conseqüències del sisme per l'efecte del sòl:

Zona	Tipus de terreny	Efecte
Llera dels cursos fluvials	Aqüífers saturats d'aigua	Liqüefacció
	Pendent de més del 20%	Esllavissades. <i>Col·lapse edificacions (Vegeu elements vulnerables)</i>

Punts singulars respecte a l'efecte dòmino <sup>5</sup>	
Caiguda d'objectes	pot causar ferides i morts
Col·lapse d'edificis	Les persones poden quedar atrapades sota les runes.
Moviments de terreny	Afectació a infraestructures bàsiques: ajuntament, dispensari i escola, transformadors elèctrics, dipòsits de combustible, dipòsits d'aigua, ponts, etc
Interrupció de serveis bàsics	Talls en el subministrament d'aigua, de llum, telèfon fix i mòbil i televisió. És molt probable que durant dies o setmanes hi hagi unes condicions difícils de vida. És possible que les antenes d'Orange, Movistar i Vodafone caiguin i no siguin operatives.
Foc	Una espurna o un cable trencat poden desencadenar incendis. La falta d'aigua pot impedir que l'incendi s'apagui. La Tramuntana pot incrementar l'incendi i dificultar les tasques d'extinció.
Tancament de carreteres	Poden quedar afectades: <ul style="list-style-type: none"> <li>- AP- 7 Autopista</li> <li>- N-II Crta. a França</li> <li>- GI-502 Carretera de Darnius</li> <li>- GI-503 Carretera de Maçanet de Cabrenys</li> <li>- GI-504 Carretera d'Agullana a Boadella</li> <li>- Carretera de Darnius al Pantà de Boadella</li> </ul>

---

<sup>5</sup> Instal·lacions tipus indústries, magatzems, preses hidràuliques, etc., que en cas de quedar afectades poden donar lloc a accidents amb afectació important a la població i/o activació d'altres plans d'emergència.

**3.1.2.6 VENTCAT: Emergències per ventades.**

VULNERABILITAT MUNICIPAL		
SECTOR DE RISC	UBICACIÓ	DESCRIPCIÓ
TOTA LA POBLACIÓ	TOTA LA POBLACIÓ	Activació pla VENTCAT per forts vents que pot afectar a aquest municipi

**3.2. Elements vulnerables**

A la següent llista apareixen els principals elements vulnerables possiblement afectats segons l'anàlisi de risc. La llista completa d'elements vulnerables està al document 6 amb dades més concretes.

Les fitxes s'han de desenvolupar al document 6, per no repetir informació i a l'hora de revisar o actualitzar sigui més fàcil.

**3.2.1 Risc territorial**

Emergències per calor intensa:

VULNERABILITAT MUNICIPAL						
CODI	NOM	ADREÇA	TELÈFON /ALTRE MITJÀ D'AVÍS	ÚS	SECTOR	UTM
EV001	Darnius	Darnius	972 535 015	Nucli urbà	Nucli urbà	X486210 Y4690617
EV002	Mas Corbet Club Nàutic	Pantà de Boadella	642182208	Club nàutic	Pantà de Boadella	X485760 Y4689126
EV003	Club de Tennis	Afores	972 535 436	Club esportiu	Santa Anna	X485962

	Darnius					Y4689371
EV004	Hotel Tenis Darnius	Afores	972 535 623	Hotel	Santa Anna	X486064 Y4689429
EV005	Can Butxaca	Afores		Mas	Santa Anna	X485602 Y4689610
EV006	Casa	Afores		Vivenda	Pantà de Boadella	X485299 Y4689460
EV007	Casa	Afores		Vivenda	Santa Anna	X485142 Y4689583
EV008	Can Van Venium	Afores		Vivenda	Santa Anna	X485084 Y4689602
EV009	Casa dels Holandesos	Afores		Vivenda	Pantà de Boadella	X484882 Y4689550
EV010	Can Subirós	Afores		Mas	Santa Anna	X485137 Y4689676
EV011	La Casa Alta	Afores		Vivenda	Santa Anna	X485192 Y4689774
EV012	Casa	Afores		Vivenda	Santa Anna	X486373 Y4689416
EV013	Casa del Destierro	Afores		Vivenda	Santa Anna	X486520 Y4689204
EV014	Barraca d'en Coll	Afores		Vivenda	Santa Anna	X486807 Y4689224
EV015	Can Rocamiure	Afores	972 535 366	Mas	Santa Anna	X486365 Y4689586
EV016	Casa	Afores		Vivenda	Coll de l'Hospital	X486194 Y4689696
EV017	Can Coll de l'Hospital	Afores	670 33 05 35	Mas	Coll de l'Hospital	X486079 Y4689959
EV018	El Ranxo	Afores	629 670 270	Vivenda	Darnius	X486189 Y4690101
EV019	El Ranxo Masovers	Afores		Vivenda	Darnius	X486142 Y4690107

EV020	La Pedrera	Afores		Ruïnes	Darnius	X485971 Y4690330
EV021	GRANJA Pollastres	Afores	636643530	Granja	Pla de la Granja	X487560 Y4688965
EV022	Ca la Susi (barraca d'en Geli)	Afores	627 043 415	Vivenda	Pla de la Granja	X487464 Y4688958
EV023	Casa en els Horts Nous	Afores		Vivenda	Pla de la Granja	X487741 Y4689095
EV024	Casa	Afores		Vivenda	Pla de la Granja	X487548 Y4689201
EV025	Can Palau Masover	Afores	972 53 55 71	Vivenda	Can Palau	X487511 Y4690407
EV026	Can Palau	Afores		Vivenda	Can Palau	X487416 Y4690449
EV027	Can Descalç	Afores		Mas	Darnius	X486989 Y4690470
EV028	Can Maldéu	Afores		Mas	La Muntanya Gran	X488356 Y4689569
EV029	Molí d'en Palau	Afores		Molí	La Muntanya Gran	X488451 Y4689783
EV030	Mas Genís	Afores		Mas	Darnius	X487310 Y4690245
EV031	Cavalls La Granja	Afores	677 263 513	Granja	Pla de la Granja	X487061 Y4688704
EV032	Barri del Pantà	Afores		Nucli urbà	Barri del Pantà	X485721 Y4689161
EV033	Castell de Mont-roig	Afores	607 886 399	Castell	Castell de Mont-roig	X489799 Y4688879
EV034	Can Barris	Afores		Ruïnes	Veïnat de Mont-Roig	X489645 Y4688297
EV035	Mas Rajol	Afores		Mas	Veïnat de Mont-Roig	X489266 Y4688857
EV036	Can Gallart	Afores	670 20 33 20	Mas	Veïnat de Mont-Roig	X489290 Y4689674

EV037	Can Buixó	Afores	671 20 33 20	Mas	Bosquerós	X489531 Y4690166
EV038	Cal Cusinet.	Afores	93 840 61 35	Mas	Veïnat de Mont-Roig	X490055 Y4689815
EV039	Restauran t La Posta	Afores	972 452268	Restaurant	Veïnat de Mont-Roig	X490682 Y4689564
EV040	Can Bassach	Afores	619 685 496	Mas	Veïnat de Mont-Roig	X490732 Y4689393
EV041	Can Missarra	Afores		Mas	Can Missarra	X491199 Y4689688
EV042	Can Geli del Bosch	Afores		Mas	Veïnat de Ricardell	X487193 Y4691746
EV043	Mas Les Esplanes	Afores	93 341 92 00	Mas	Oest de Darnius	X485607 Y4690995
EV044	Can Genís	Afores - Agullana	678 718 451	Mas	Puig del Viarany	X486056 Y4692127
EV045	Can Mas	Afores		Mas	Roc d'en Moreu	X485496 Y4692373
EV046	La Cortada	Afores		Ruïna	Puig de la Guàrdia	X484692 Y4692485
EV047	Can Portell	Afores		Mas	Puig del Portell	X484895 Y4693437
EV048	Can Pardals	Afores		Ruïna	Campets dels Pardals	X483805 Y4693485
EV049	Mas Gros	Afores	972 53 54 98	Mas	Puig del Portell	X483466 Y4693839
EV050	Can Guilló	Afores	972 56 91 43	Turisme rural	Veïnat d'Amunt	X483282 Y4692880
EV051	Can Puig de Caneres	Afores	972 19 30 86	Mas	Veïnat d'Amunt	X484262 Y4692489
EV052	Sant Esteve del Llop	Sant Esteve del Llop	699 455 951	Lloc de culte	Sant Esteve del Llop	X483951 Y4691043
EV053	Can Budó	Afores	630 110 546	Mas	Can Budó	X482757 Y4690415

EV054	Can Lloses	Afores		Mas	Veïnat d'Arnera	X482189 Y4689605
EV055	Can Vilanova	Afores		Mas	Veïnat d'Arnera	X482991 Y4689444
EV056	Can Perot	Afores		Ruïnes	Veïnat d'Arnera	X482578 Y4689620
EV057	Can Judes	Afores		Ruïnes	Veïnat d'Arnera	X481928 Y4689517
EV058	Can Baldiró	Afores		Ruïnes	Veïnat d'Arnera	X481694 Y4689386
EV059	Els Cellers	Afores		Ruïnes	Pla dels Cellers	X483479 Y4688339
EV060	Els Senglars	Afores		Ruïnes	Pla dels Segalars	X484277 Y4689073
EV061	Església de Santa Maria de Darnius	Rda de la Plaça	972 53 50 15	Centre de culte	Nucli urbà	X486127 Y4690755
EV062	CEIP Mont-roig - ZER Requesens	C/ Arnera,2	972 535 494	Escola	Nucli urbà	X486106 Y4690550
EV063	Piscina municipal	Urbanització La Vinyassa		Piscina	Nucli urbà	X485976 Y4690627
EV064	Llar d'infants	C/ Arnera,2	972 535 494	Escola	Nucli urbà	X486106 Y4690550
EV065	Dispensari	Carrer Major, 3.	972 535 015	Dispensari mèdic	Nucli urbà	X486185 Y4690688

Emergències per concentració de persones:

VULNERABILITAT MUNICIPAL						
CODI	NOM	ADREÇA	TELÈFON /ALTRE MITJÀ D'AVÍS	ÚS	SECTOR	UTM



EV001	Darnius	Darnius	972 535 015	Nucli urbà	Nucli urbà	X486210 Y4690617
-------	---------	---------	-------------	------------	------------	---------------------

### 3.2.2 Riscos especials

#### 3.2.2.1 TRANSCAT: Emergències per risc químic en el transport.

VULNERABILITAT MUNICIPAL						
CODI	NOM	ADREÇA	TELÈFON /ALTRE MITJÀ D'AVÍS	ÚS	SECTOR	UTM
EV041	Can Missarra	Afores		Mas	Can Missarra	X491199 Y4689688

» Elements vulnerables mediambientals: cursos d'aigua, pous, clavegueram possiblement afectats, etc.

Punt	Característiques
Creuament TGV amb Còrrec Gran	-

#### Actes en l'àrea de risc:

Nom de l'acte	Localització	Data	Nombre de persones / Aforament	Descripció
-	-	-	-	-

#### 3.2.2.2 INFOCAT: Emergències per risc d'incendi forestal.

VULNERABILITAT MUNICIPAL						
CODI	NOM	ADREÇA	TELÈFON /ALTRE MITJÀ D'AVÍS	ÚS	SECTOR	UTM
EV001	Darnius	Darnius	972 535 015	Nucli urbà	Nucli urbà	X486210 Y4690617

EV002	Mas Corbet Club Nàutic	Pantà de Boadella	642182208	Club nàutic	Pantà de Boadella	X485760 Y4689126
EV003	Club de Tenis Darnius	Afores	972 535 436	Club esportiu	Santa Anna	X485962 Y4689371
EV004	Hotel Tenis Darnius	Afores	972 535 623	Hotel	Santa Anna	X486064 Y4689429
EV005	Can Butxaca	Afores		Mas	Santa Anna	X485602 Y4689610
EV006	Casa	Afores		Vivenda	Pantà de Boadella	X485299 Y4689460
EV007	Casa	Afores		Vivenda	Santa Anna	X485142 Y4689583
EV008	Can Van Venium	Afores		Vivenda	Santa Anna	X485084 Y4689602
EV009	Casa dels Holandesos	Afores		Vivenda	Pantà de Boadella	X484882 Y4689550
EV010	Can Subirós	Afores		Mas	Santa Anna	X485137 Y4689676
EV011	La Casa Alta	Afores		Vivenda	Santa Anna	X485192 Y4689774
EV012	Casa	Afores		Vivenda	Santa Anna	X486373 Y4689416
EV013	Casa del Destierro	Afores		Vivenda	Santa Anna	X486520 Y4689204
EV014	Barraca d'en Coll	Afores		Vivenda	Santa Anna	X486807 Y4689224
EV015	Can Rocamiur e	Afores	972 535 366	Mas	Santa Anna	X486365 Y4689586
EV016	Casa	Afores		Vivenda	Coll de l'Hospital	X486194 Y4689696
EV017	Can Coll	Afores	670 33 05 35	Mas	Coll de	X486079

	de l'Hospital				l'Hospital	Y4689959
EV018	El Ranxo	Afores	629 670 270	Vivenda	Darnius	X486189 Y4690101
EV019	El Ranxo Masovers	Afores		Vivenda	Darnius	X486142 Y4690107
EV020	La Pedrera	Afores		Ruïnes	Darnius	X485971 Y4690330
EV021	GRANJA Pollastres	Afores	636643530	Granja	Pla de la Granja	X487560 Y4688965
EV022	Ca la Susi (barraca d'en Geli)	Afores	627 043 415	Vivenda	Pla de la Granja	X487464 Y4688958
EV023	Casa en els Horts Nous	Afores		Vivenda	Pla de la Granja	X487741 Y4689095
EV024	Casa	Afores		Vivenda	Pla de la Granja	X487548 Y4689201
EV025	Can Palau Masover	Afores	972 53 55 71	Vivenda	Can Palau	X487511 Y4690407
EV026	Can Palau	Afores		Vivenda	Can Palau	X487416 Y4690449
EV027	Can Descalç	Afores		Mas	Darnius	X486989 Y4690470
EV028	Can Maldéu	Afores		Mas	La Muntanya Gran	X488356 Y4689569
EV029	Molí d'en Palau	Afores		Molí	La Muntanya Gran	X488451 Y4689783
EV030	Mas Genís	Afores		Mas	Darnius	X487310 Y4690245
EV031	Cavalls La Granja	Afores	677 263 513	Granja	Pla de la Granja	X487061 Y4688704
EV032	Barri del Pantà	Afores		Nucli urbà	Barri del Pantà	X485721 Y4689161
EV033	Castell de Mont-roig	Afores	607 886 399	Castell	Castell de Mont-roig	X489799 Y4688879

EV034	Can Barris	Afores		Ruïnes	Veïnat de Mont-Roig	X489645 Y4688297
EV035	Mas Rajol	Afores		Mas	Veïnat de Mont-Roig	X489266 Y4688857
EV036	Can Gallart	Afores	670 20 33 20	Mas	Veïnat de Mont-Roig	X489290 Y4689674
EV037	Can Buixó	Afores	671 20 33 20	Mas	Bosquerós	X489531 Y4690166
EV038	Cal Cusinet.	Afores	93 840 61 35	Mas	Veïnat de Mont-Roig	X490055 Y4689815
EV039	Restauran t La Posta	Afores	972 452268	Restaurant	Veïnat de Mont-Roig	X490682 Y4689564
EV040	Can Bassach	Afores	619 685 496	Mas	Veïnat de Mont-Roig	X490732 Y4689393
EV041	Can Missarra	Afores		Mas	Can Missarra	X491199 Y4689688
EV042	Can Geli del Bosch	Afores		Mas	Veïnat de Ricardell	X487193 Y4691746
EV043	Mas Les Esplanes	Afores	93 341 92 00	Mas	Oest de Darnius	X485607 Y4690995
EV044	Can Genís	Afores - Agullana	678 718 451	Mas	Puig del Viarany	X486056 Y4692127
EV045	Can Mas	Afores		Mas	Roc d'en Moreu	X485496 Y4692373
EV046	La Cortada	Afores		Ruïna	Puig de la Guàrdia	X484692 Y4692485
EV047	Can Portell	Afores		Mas	Puig del Portell	X484895 Y4693437
EV048	Can Pardals	Afores		Ruïna	Campets dels Pardals	X483805 Y4693485
EV049	Mas Gros	Afores	972 53 54 98	Mas	Puig del Portell	X483466 Y4693839
EV050	Can Guilló	Afores	972 56 91 43	Turisme rural	Veïnat d'Amunt	X483282 Y4692880
EV051	Can Puig de	Afores	972 19 30 86	Mas	Veïnat d'Amunt	X484262 Y4692489

	Caneres					
EV052	Sant Esteve del Llop	Sant Esteve del Llop	699 455 951	Lloc de culte	Sant Esteve del Llop	X483951 Y4691043
EV053	Can Budó	Afores	630 110 546	Mas	Can Budó	X482757 Y4690415
EV054	Can Lloses	Afores		Mas	Veïnat d'Arnera	X482189 Y4689605
EV055	Can Vilanova	Afores		Mas	Veïnat d'Arnera	X482991 Y4689444
EV056	Can Perot	Afores		Ruïnes	Veïnat d'Arnera	X482578 Y4689620
EV057	Can Judes	Afores		Ruïnes	Veïnat d'Arnera	X481928 Y4689517
EV058	Can Baldiró	Afores		Ruïnes	Veïnat d'Arnera	X481694 Y4689386
EV059	Els Cellers	Afores		Ruïnes	Pla dels Cellers	X483479 Y4688339
EV060	Els Senglars	Afores		Ruïnes	Pla dels Segalars	X484277 Y4689073
EV061	Església de Santa Maria de Darnius	Rda de la Plaça	972 53 50 15	Centre de culte	Nucli urbà	X486127 Y4690755
EV062	CEIP Mont-roig - ZER Requesens	C/ Arnera,2	972 535 494	Escola	Nucli urbà	X486106 Y4690550
EV063	Piscina municipal	Urbanització La Vinyassa		Piscina	Nucli urbà	X485976 Y4690627
EV064	Llar d'infants	C/ Arnera,2	972 535 494	Escola	Nucli urbà	X486106 Y4690550
EV065	Dispensari	Carrer Major, 3.	972 535 015	Dispensari mèdic	Nucli urbà	X486185 Y4690688

**Actes en l'àrea de risc:**

Nom de l'acte	Localització	Data	Nombre de persones / Aforament	Descripció
Festa de Pasqua	Nucli urbà	Pasqua de Resurrecció	300	Festa de Pasqua
Fira d'Artesania Fira del Brunyol	Nucli urbà	Divendres Sant	300	Fira d'Artesania Fira del Brunyol
Festa de les Flors	Nucli urbà	28 de maig	300	Festa de les Flors
Festa Major	Nucli urbà	15 d'agost	500	Festa Major
Aplec de Sant Esteve del Llop	Sant Esteve del Llop	2n diumenge de setembre	150	Aplec de Sant Esteve del Llop
Mercat setmanal	Nucli urbà	Els divendres	150	Mercat setmanal

**3.2.2.3 INUNCAT: Emergències per risc d'inundacions.**

VULNERABILITAT MUNICIPAL						
CODI	NOM	ADREÇA	TELÈFON / ALTRE MITJÀ D'AVÍS	ÚS	SECTOR	UTM
EV009	Casa dels Holandesos	Afores		Vivenda	Pantà de Boadella	X484882 Y4689550
EV025	Can Palau Masover	Afores	972 53 55 71	Vivenda	Can Palau	X487511 Y4690407
EV026	Can Palau	Afores		Vivenda	Can Palau	X487416 Y4690449
EV029	Molí d'en Palau	Afores		Molí	La Muntanya Gran	X488451 Y4689783
EV032	Barri del Pantà	Afores		Nucli urbà	Barri del Pantà	X485721 Y4689161

» Elements vulnerables per afectació per mal funcionament o trencament d'una presa, bassa,...

Codi	Element	Població afectada
-	-	-

Actes en l'àrea de risc:

Nom de l'acte	Localització	Data	Nombre de persones / Aforament	Descripció
-	-	-	-	-

#### 3.2.2.4 NEUCAT: Emergències per risc de nevades.

VULNERABILITAT MUNICIPAL						
CODI	NOM	ADREÇA	TELÈFON /ALTRE MITJÀ D'AVÍS	ÚS	SECTOR	UTM
EV001	Darnius	Darnius	972 535 015	Nucli urbà	Nucli urbà	X486210 Y4690617
EV002	Mas Corbet Club Nàutic	Pantà de Boadella		Club nàutic	Pantà de Boadella	X485760 Y4689126
EV003	Club de Tennis Darnius	Afores	972 535 436	Club esportiu	Santa Anna	X485962 Y4689371
EV004	Hotel Tennis Darnius	Afores	972 535 623	Hotel	Santa Anna	X486064 Y4689429

EV005	Can Butxaca	Afores		Mas	Santa Anna	X485602 Y4689610
EV006	Casa	Afores		Vivenda	Pantà de Boadella	X485299 Y4689460
EV007	Casa	Afores		Vivenda	Santa Anna	X485142 Y4689583
EV008	Can Van Venium	Afores		Vivenda	Santa Anna	X485084 Y4689602
EV009	Casa dels Holandesos	Afores		Vivenda	Pantà de Boadella	X484882 Y4689550
EV010	Can Subirós	Afores		Mas	Santa Anna	X485137 Y4689676
EV011	La Casa Alta	Afores		Vivenda	Santa Anna	X485192 Y4689774
EV012	Casa	Afores		Vivenda	Santa Anna	X486373 Y4689416
EV013	Casa del Destierro	Afores		Vivenda	Santa Anna	X486520 Y4689204
EV014	Barraca d'en Coll	Afores		Vivenda	Santa Anna	X486807 Y4689224
EV015	Can Rocamiure	Afores	972 535 366	Mas	Santa Anna	X486365 Y4689586
EV016	Casa	Afores		Vivenda	Coll de l'Hospital	X486194 Y4689696
EV017	Can Coll de l'Hospital	Afores	670 33 05 35	Mas	Coll de l'Hospital	X486079 Y4689959
EV018	El Ranxo	Afores	629 670 270	Vivenda	Darnius	X486189 Y4690101
EV019	El Ranxo Masovers	Afores		Vivenda	Darnius	X486142 Y4690107
EV020	La Pedrera	Afores		Ruïnes	Darnius	X485971 Y4690330
EV021	GRANJA Pollastres	Afores	636643530	Granja	Pla de la Granja	X487560 Y4688965



EV022	Ca la Susi (barraca d'en Geli)	Afores	627 043 415	Vivenda	Pla de la Granja	X487464 Y4688958
EV023	Casa en els Horts Nous	Afores		Vivenda	Pla de la Granja	X487741 Y4689095
EV024	Casa	Afores		Vivenda	Pla de la Granja	X487548 Y4689201
EV025	Can Palau Masover	Afores	972 53 55 71	Vivenda	Can Palau	X487511 Y4690407
EV026	Can Palau	Afores		Vivenda	Can Palau	X487416 Y4690449
EV027	Can Descalç	Afores		Mas	Darnius	X486989 Y4690470
EV028	Can Maldéu	Afores		Mas	La Muntanya Gran	X488356 Y4689569
EV029	Molí d'en Palau	Afores		Molí	La Muntanya Gran	X488451 Y4689783
EV030	Mas Genís	Afores		Mas	Darnius	X487310 Y4690245
EV031	Cavalls La Granja	Afores	677 263 513	Granja	Pla de la Granja	X487061 Y4688704
EV032	Barri del Pantà	Afores		Nucli urbà	Barri del Pantà	X485721 Y4689161
EV033	Castell de Mont-roig	Afores	607 886 399	Castell	Castell de Mont-roig	X489799 Y4688879
EV034	Can Barris	Afores		Ruïnes	Veïnat de Mont-Roig	X489645 Y4688297
EV035	Mas Rajol	Afores		Mas	Veïnat de Mont-Roig	X489266 Y4688857
EV036	Can Gallart	Afores	670 20 33 20	Mas	Veïnat de Mont-Roig	X489290 Y4689674
EV037	Can Buixó	Afores	671 20 33 20	Mas	Bosquerós	X489531 Y4690166
EV038	Cal Cusinet.	Afores	93 840 61 35	Mas	Veïnat de Mont-Roig	X490055 Y4689815

EV039	Restauran t La Posta	Afores	972 452268	Restaurant	Veïnat de Mont-Roig	X490682 Y4689564
EV040	Can Bassach	Afores	619 685 496	Mas	Veïnat de Mont-Roig	X490732 Y4689393
EV041	Can Missarra	Afores		Mas	Can Missarra	X491199 Y4689688
EV042	Can Geli del Bosch	Afores		Mas	Veïnat de Ricardell	X487193 Y4691746
EV043	Mas Les Esplanes	Afores	93 341 92 00	Mas	Oest de Darnius	X485607 Y4690995
EV044	Can Genís	Afores - Agullana	678 718 451	Mas	Puig del Viarany	X486056 Y4692127
EV045	Can Mas	Afores		Mas	Roc d'en Moreu	X485496 Y4692373
EV046	La Cortada	Afores		Ruïna	Puig de la Guàrdia	X484692 Y4692485
EV047	Can Portell	Afores		Mas	Puig del Portell	X484895 Y4693437
EV048	Can Pardals	Afores		Ruïna	Campets dels Pardals	X483805 Y4693485
EV049	Mas Gros	Afores	972 53 54 98	Mas	Puig del Portell	X483466 Y4693839
EV050	Can Guilló	Afores	972 56 91 43	Turisme rural	Veïnat d'Amunt	X483282 Y4692880
EV051	Can Puig de Caneres	Afores	972 19 30 86	Mas	Veïnat d'Amunt	X484262 Y4692489
EV052	Sant Esteve del Llop	Sant Esteve del Llop	699 455 951	Lloc de culte	Sant Esteve del Llop	X483951 Y4691043
EV053	Can Budó	Afores	630 110 546	Mas	Can Budó	X482757 Y4690415
EV054	Can Lloses	Afores		Mas	Veïnat d'Arnera	X482189 Y4689605
EV055	Can Vilanova	Afores		Mas	Veïnat d'Arnera	X482991 Y4689444

EV056	Can Perot	Afores		Ruïnes	Veïnat d'Arnera	X482578 Y4689620
EV057	Can Judes	Afores		Ruïnes	Veïnat d'Arnera	X481928 Y4689517
EV058	Can Baldiró	Afores		Ruïnes	Veïnat d'Arnera	X481694 Y4689386
EV059	Els Cellers	Afores		Ruïnes	Pla dels Cellers	X483479 Y4688339
EV060	Els Senglars	Afores		Ruïnes	Pla dels Segalars	X484277 Y4689073
EV061	Església de Santa Maria de Darnius	Rda de la Plaça	972 53 50 15	Centre de culte	Nucli urbà	X486127 Y4690755
EV062	CEIP Mont-roig - ZER Requesens	C/ Arnera,2	972 535 494	Escola	Nucli urbà	X486106 Y4690550
EV063	Piscina municipal	Urbanització La Vinyassa		Piscina	Nucli urbà	X485976 Y4690627
EV064	Llar d'infants	C/ Arnera,2	972 535 494	Escola	Nucli urbà	X486106 Y4690550
EV065	Dispensari	Carrer Major, 3.	972 535 015	Dispensari mèdic	Nucli urbà	X486185 Y4690688

Pel què fa a la vulnerabilitat en l'àmbit de la mobilitat, s'han determinat els següents:

» **Punts conflictius de la xarxa viària**

Punt	Descripció
GI-502 ; GI-503; GI-504 ; AP-7	Serà necessari l'ús de cadenes

» **Punts conflictius de la xarxa ferroviària**

Punt	Descripció
-	-

» **Nuclis i/o edificacions que poden quedar aïllats per la nevada**

Edifici	Descripció
Els especificats en els EEVV	-

» **Zones amb presència de persones sense llar:**

Zona	Descripció
No hi ha constància	-

» **Serveis que poden quedar afectats com a conseqüència de la nevada i originar problemes més greus:**

Per exemple, els serveis funeraris poden tenir problemes si com a conseqüència de la nevada, hi ha dificultats per accedir al cementiri. També poden produir-se problemes d'acumulació d'escombraries, en el cas que la nevada produeixi dificultats per accedir als contenidors i als abocadors.

Servei	Ubicació
Recollida d'escombraries	Sersall 95 S.L. Tel.: 972 158 742 Castelló d'Empúries Santos Jorge S.A. ( Vidre) Tel.: 93 579 54 54 Mollet del Vallés Consell Comarcal de l'Alt Empordà – 972 50 30 88 ext. 402
Servei fúnebre	Funerària Vicens Tel.: 972 501 212 Figueres Funerària Empordanesa Tel.: 972 672 211 Figueres

» **Població que ha de seguir un tractament inajornable o que presenta problemes de mobilitat reduïda a la zona que pot quedar afectada per la nevada:**

Per exemple, població que ha de seguir un tractament de diàlisi o en segons quins casos, població que ha de seguir un tractament amb insulina.

Població	Ubicació
No hi ha constància	-

**Actes en l'àrea de risc:**

Nom de l'acte	Localització	Data	Nombre de persones / Aforament	Descripció
Mercat setmanal	Nucli urbà	Els divendres	150	Mercat setmanal

**3.2.2.5 SISMICAT: Emergències sísmiques.**

VULNERABILITAT MUNICIPAL						
CODI	NOM	ADREÇA	TELÈFON / ALTRE MITJÀ D'AVÍS	ÚS	SECTOR	UTM
EV001	Darnius	Darnius	972 535 015	Nucli urbà	Nucli urbà	X486210 Y4690617
EV002	Mas Corbet Club Nàutic	Pantà de Boadella		Club nàutic	Pantà de Boadella	X485760 Y4689126
EV003	Club de Tennis Darnius	Afores	972 535 436	Club esportiu	Santa Anna	X485962 Y4689371
EV004	Hotel Tennis Darnius	Afores	972 535 623	Hotel	Santa Anna	X486064 Y4689429
EV005	Can Butxaca	Afores		Mas	Santa Anna	X485602 Y4689610
EV006	Casa	Afores		Vivenda	Pantà de	X485299

					Boadella	Y4689460
EV007	Casa	Afores		Vivenda	Santa Anna	X485142 Y4689583
EV008	Can Van Venium	Afores		Vivenda	Santa Anna	X485084 Y4689602
EV009	Casa dels Holandesos	Afores		Vivenda	Pantà de Boadella	X484882 Y4689550
EV010	Can Subirós	Afores		Mas	Santa Anna	X485137 Y4689676
EV011	La Casa Alta	Afores		Vivenda	Santa Anna	X485192 Y4689774
EV012	Casa	Afores		Vivenda	Santa Anna	X486373 Y4689416
EV013	Casa del Destierro	Afores		Vivenda	Santa Anna	X486520 Y4689204
EV014	Barraca d'en Coll	Afores		Vivenda	Santa Anna	X486807 Y4689224
EV015	Can Rocamiure	Afores	972 535 366	Mas	Santa Anna	X486365 Y4689586
EV016	Casa	Afores		Vivenda	Coll de l'Hospital	X486194 Y4689696
EV017	Can Coll de l'Hospital	Afores	670 33 05 35	Mas	Coll de l'Hospital	X486079 Y4689959
EV018	El Ranxo	Afores	629 670 270	Vivenda	Darnius	X486189 Y4690101
EV019	El Ranxo Masovers	Afores		Vivenda	Darnius	X486142 Y4690107
EV020	La Pedrera	Afores		Ruïnes	Darnius	X485971 Y4690330
EV021	GRANJA Pollastres	Afores	636643530	Granja	Pla de la Granja	X487560 Y4688965
EV022	Ca la Susi (barraca d'en Geli)	Afores	627 043 415	Vivenda	Pla de la Granja	X487464 Y4688958

EV023	Casa en els Horts Nous	Afores		Vivenda	Pla de la Granja	X487741 Y4689095
EV024	Casa	Afores		Vivenda	Pla de la Granja	X487548 Y4689201
EV025	Can Palau Masover	Afores	972 53 55 71	Vivenda	Can Palau	X487511 Y4690407
EV026	Can Palau	Afores		Vivenda	Can Palau	X487416 Y4690449
EV027	Can Descalç	Afores		Mas	Darnius	X486989 Y4690470
EV028	Can Maldéu	Afores		Mas	La Muntanya Gran	X488356 Y4689569
EV029	Molí d'en Palau	Afores		Molí	La Muntanya Gran	X488451 Y4689783
EV030	Mas Genís	Afores		Mas	Darnius	X487310 Y4690245
EV031	Cavalls La Granja	Afores	677 263 513	Granja	Pla de la Granja	X487061 Y4688704
EV032	Barri del Pantà	Afores		Nucli urbà	Barri del Pantà	X485721 Y4689161
EV033	Castell de Mont-roig	Afores	607 886 399	Castell	Castell de Mont-roig	X489799 Y4688879
EV034	Can Barris	Afores		Ruïnes	Veïnat de Mont-Roig	X489645 Y4688297
EV035	Mas Rajol	Afores		Mas	Veïnat de Mont-Roig	X489266 Y4688857
EV036	Can Gallart	Afores	670 20 33 20	Mas	Veïnat de Mont-Roig	X489290 Y4689674
EV037	Can Buixó	Afores	671 20 33 20	Mas	Bosquerós	X489531 Y4690166
EV038	Cal Cusinet.	Afores	93 840 61 35	Mas	Veïnat de Mont-Roig	X490055 Y4689815
EV039	Restaurant La Posta	Afores	972 452268	Restaurant	Veïnat de Mont-Roig	X490682 Y4689564
EV040	Can	Afores	619 685 496	Mas	Veïnat de	X490732

	Bassach				Mont-Roig	Y4689393
EV041	Can Missarra	Afores		Mas	Can Missarra	X491199 Y4689688
EV042	Can Geli del Bosch	Afores		Mas	Veïnat de Ricardell	X487193 Y4691746
EV043	Mas Les Esplanes	Afores	93 341 92 00	Mas	Oest de Darnius	X485607 Y4690995
EV044	Can Genís	Afores - Agullana	678 718 451	Mas	Puig del Viarany	X486056 Y4692127
EV045	Can Mas	Afores		Mas	Roc d'en Moreu	X485496 Y4692373
EV046	La Cortada	Afores		Ruïna	Puig de la Guàrdia	X484692 Y4692485
EV047	Can Portell	Afores		Mas	Puig del Portell	X484895 Y4693437
EV048	Can Pardals	Afores		Ruïna	Campets dels Pardals	X483805 Y4693485
EV049	Mas Gros	Afores	972 53 54 98	Mas	Puig del Portell	X483466 Y4693839
EV050	Can Guilló	Afores	972 56 91 43	Turisme rural	Veïnat d'Amunt	X483282 Y4692880
EV051	Can Puig de Caneres	Afores	972 19 30 86	Mas	Veïnat d'Amunt	X484262 Y4692489
EV052	Sant Esteve del Llop	Sant Esteve del Llop	699 455 951	Lloc de culte	Sant Esteve del Llop	X483951 Y4691043
EV053	Can Budó	Afores	630 110 546	Mas	Can Budó	X482757 Y4690415
EV054	Can Lloses	Afores		Mas	Veïnat d'Arnera	X482189 Y4689605
EV055	Can Vilanova	Afores		Mas	Veïnat d'Arnera	X482991 Y4689444
EV056	Can Perot	Afores		Ruïnes	Veïnat d'Arnera	X482578 Y4689620
EV057	Can Judes	Afores		Ruïnes	Veïnat	X481928



					d'Arnera	Y4689517
EV058	Can Baldiró	Afores		Ruïnes	Veïnat d'Arnera	X481694 Y4689386
EV059	Els Cellers	Afores		Ruïnes	Pla dels Cellers	X483479 Y4688339
EV060	Els Senglars	Afores		Ruïnes	Pla dels Segalars	X484277 Y4689073
EV061	Església de Santa Maria de Darnius	Rda de la Plaça	972 53 50 15	Centre de culte	Nucli urbà	X486127 Y4690755
EV062	CEIP Mont-roig - ZER Requesens	C/ Arnera,2	972 535 494	Escola	Nucli urbà	X486106 Y4690550
EV063	Piscina municipal	Urbanització La Vinyassa		Piscina	Nucli urbà	X485976 Y4690627
EV064	Llar d'infants	C/ Arnera,2	972 535 494	Escola	Nucli urbà	X486106 Y4690550
EV065	Dispensari	Carrer Major, 3.	972 535 015	Dispensari mèdic	Nucli urbà	X486185 Y4690688

Edificis significatius especialment vulnerables:

Zona	Tipus d'edifici
No hi ha constància	-

**Actes en l'àrea de risc:**

Nom de l'acte	Localització	Data	Nombre de persones / Aforament	Descripció
Festa de Pasqua	Nucli urbà	Pasqua de Resurrecció	300	Festa de Pasqua

Fira d'Artesania Fira del Brunyol	Nucli urbà	Divendres Sant	300	Fira d'Artesania Fira del Brunyol
Festa de les Flors	Nucli urbà	28 de maig	300	Festa de les Flors
Festa Major	Nucli urbà	15 d'agost	500	Festa Major
Aplec de Sant Esteve del Llop	Sant Esteve del Llop	2n diumenge de setembre	150	Aplec de Sant Esteve del Llop
Mercat setmanal	Nucli urbà	Els divendres	150	Mercat setmanal

### 3.2.2.6 VENTCAT: Emergències per ventades.

» Activitats docents, esportives i de lleure a l'aire lliure:

VULNERABILITAT MUNICIPAL						
CODI	NOM	ADREÇA	TELÈFON /ALTRE MITJÀ D'AVÍS	ÚS	SECTOR	UTM
ALL1	Festa de Pasqua	Nucli urbà	972535015	Festa de Pasqua	Nucli urbà	X486210 Y4690617
ALL2	Festa de les Flors	Nucli urbà	972535015	Festa de les Flors	Nucli urbà	X486210 Y4690617
ALL3	Festa Major	Nucli urbà	972535015	Festa Major	Nucli urbà	X486210 Y4690617
ALL4	Aplec de Sant Esteve del Llop	Sant Esteve del Llop	972535015	Aplec de Sant Esteve del Llop	Sant Esteve del Llop	X483951 Y4691043

» Edificacions i mobiliari urbà:

VULNERABILITAT MUNICIPAL						
CODI	NOM	ADREÇA	TELÈFON /ALTRE MITJÀ D'AVÍS	ÚS	SECTOR	UTM
EV001	Darnius	Darnius	972 535 015	Nucli urbà	Nucli urbà	X486210 Y4690617
EV002	Mas Corbet Club Nàutic	Pantà de Boadella	642182208	Club nàutic	Pantà de Boadella	X485760 Y4689126
EV003	Club de Tenis Darnius	Afores	972 535 436	Club esportiu	Santa Anna	X485962 Y4689371
EV004	Hotel Tenis Darnius	Afores	972 535 623	Hotel	Santa Anna	X486064 Y4689429
EV005	Can Butxaca	Afores		Mas	Santa Anna	X485602 Y4689610
EV006	Casa	Afores		Vivenda	Pantà de Boadella	X485299 Y4689460
EV007	Casa	Afores		Vivenda	Santa Anna	X485142 Y4689583
EV008	Can Van Venium	Afores		Vivenda	Santa Anna	X485084 Y4689602
EV009	Casa dels Holandesos	Afores		Vivenda	Pantà de Boadella	X484882 Y4689550
EV010	Can Subirós	Afores		Mas	Santa Anna	X485137 Y4689676
EV011	La Casa Alta	Afores		Vivenda	Santa Anna	X485192 Y4689774
EV012	Casa	Afores		Vivenda	Santa Anna	X486373 Y4689416

EV013	Casa del Destierro	Afores		Vivenda	Santa Anna	X486520 Y4689204
EV014	Barraca d'en Coll	Afores		Vivenda	Santa Anna	X486807 Y4689224
EV015	Can Rocamiure	Afores	972 535 366	Mas	Santa Anna	X486365 Y4689586
EV016	Casa	Afores		Vivenda	Coll de l'Hospital	X486194 Y4689696
EV017	Can Coll de l'Hospital	Afores	670 33 05 35	Mas	Coll de l'Hospital	X486079 Y4689959
EV018	El Ranxo	Afores	629 670 270	Vivenda	Darnius	X486189 Y4690101
EV019	El Ranxo Masovers	Afores		Vivenda	Darnius	X486142 Y4690107
EV020	La Pedrera	Afores		Ruïnes	Darnius	X485971 Y4690330
EV021	GRANJA Pollastres	Afores	636643530	Granja	Pla de la Granja	X487560 Y4688965
EV022	Ca la Susi (barraca d'en Geli)	Afores	627 043 415	Vivenda	Pla de la Granja	X487464 Y4688958
EV023	Casa en els Horts Nous	Afores		Vivenda	Pla de la Granja	X487741 Y4689095
EV024	Casa	Afores		Vivenda	Pla de la Granja	X487548 Y4689201
EV025	Can Palau Masover	Afores	972 53 55 71	Vivenda	Can Palau	X487511 Y4690407
EV026	Can Palau	Afores		Vivenda	Can Palau	X487416 Y4690449
EV027	Can Descalç	Afores		Mas	Darnius	X486989 Y4690470
EV028	Can Maldéu	Afores		Mas	La Muntanya Gran	X488356 Y4689569
EV029	Molí d'en	Afores		Molí	La Muntanya	X488451

	Palau				Gran	Y4689783
EV030	Mas Genís	Afores		Mas	Darnius	X487310 Y4690245
EV031	Cavalls La Granja	Afores	677 263 513	Granja	Pla de la Granja	X487061 Y4688704
EV032	Barri del Pantà	Afores		Nucli urbà	Barri del Pantà	X485721 Y4689161
EV033	Castell de Mont-roig	Afores	607 886 399	Castell	Castell de Mont-roig	X489799 Y4688879
EV034	Can Barris	Afores		Ruïnes	Veïnat de Mont-Roig	X489645 Y4688297
EV035	Mas Rajol	Afores		Mas	Veïnat de Mont-Roig	X489266 Y4688857
EV036	Can Gallart	Afores	670 20 33 20	Mas	Veïnat de Mont-Roig	X489290 Y4689674
EV037	Can Buixó	Afores	671 20 33 20	Mas	Bosquerós	X489531 Y4690166
EV038	Cal Cusinet.	Afores	93 840 61 35	Mas	Veïnat de Mont-Roig	X490055 Y4689815
EV039	Restauran t La Posta	Afores	972 452268	Restaurant	Veïnat de Mont-Roig	X490682 Y4689564
EV040	Can Bassach	Afores	619 685 496	Mas	Veïnat de Mont-Roig	X490732 Y4689393
EV041	Can Missarra	Afores		Mas	Can Missarra	X491199 Y4689688
EV042	Can Geli del Bosch	Afores		Mas	Veïnat de Ricardell	X487193 Y4691746
EV043	Mas Les Esplanes	Afores	93 341 92 00	Mas	Oest de Darnius	X485607 Y4690995
EV044	Can Genís	Afores - Agullana	678 718 451	Mas	Puig del Viarany	X486056 Y4692127
EV045	Can Mas	Afores		Mas	Roc d'en Moreu	X485496 Y4692373
EV046	La Cortada	Afores		Ruïna	Puig de la Guàrdia	X484692 Y4692485
EV047	Can	Afores		Mas	Puig del	X484895

	Portell				Portell	Y4693437
EV048	Can Pardals	Afores		Ruïna	Campets dels Pardals	X483805 Y4693485
EV049	Mas Gros	Afores	972 53 54 98	Mas	Puig del Portell	X483466 Y4693839
EV050	Can Guilló	Afores	972 56 91 43	Turisme rural	Veïnat d'Amunt	X483282 Y4692880
EV051	Can Puig de Caneres	Afores	972 19 30 86	Mas	Veïnat d'Amunt	X484262 Y4692489
EV052	Sant Esteve del Llop	Sant Esteve del Llop	699 455 951	Lloc de culte	Sant Esteve del Llop	X483951 Y4691043
EV053	Can Budó	Afores	630 110 546	Mas	Can Budó	X482757 Y4690415
EV054	Can Lloses	Afores		Mas	Veïnat d'Arnera	X482189 Y4689605
EV055	Can Vilanova	Afores		Mas	Veïnat d'Arnera	X482991 Y4689444
EV056	Can Perot	Afores		Ruïnes	Veïnat d'Arnera	X482578 Y4689620
EV057	Can Judes	Afores		Ruïnes	Veïnat d'Arnera	X481928 Y4689517
EV058	Can Baldiró	Afores		Ruïnes	Veïnat d'Arnera	X481694 Y4689386
EV059	Els Cellers	Afores		Ruïnes	Pla dels Cellers	X483479 Y4688339
EV060	Els Senglars	Afores		Ruïnes	Pla dels Segalars	X484277 Y4689073
EV061	Església de Santa Maria de Darnius	Rda de la Plaça	972 53 50 15	Centre de culte	Nucli urbà	X486127 Y4690755
EV062	CEIP Mont-roig - ZER Requesen	C/ Arnera,2	972 535 494	Escola	Nucli urbà	X486106 Y4690550

	s					
EV063	Piscina municipal	Urbanització La Vinyassa		Piscina	Nucli urbà	X485976 Y4690627
EV064	Llar d'infants	C/ Arnera, 2	972 535 494	Escola	Nucli urbà	X486106 Y4690550
EV065	Dispensari	Carrer Major, 3.	972 535 015	Dispensari mèdic	Nucli urbà	X486185 Y4690688

» Exemple: façanes, murs i cobertes lleugeres, panells publicitaris, semàfors, enllumenat públic, contenidors d'escombraries, etc.

» **Instal·lacions temporals periòdiques:**

VULNERABILITAT MUNICIPAL						
CODI	NOM	ADREÇA	TELÈFON / ALTRE MITJÀ D'AVÍS	ÚS	SECTOR	UTM
IT1	Fira d'Artesania Fira del Brunyol	Nucli urbà	972535015	Fira d'Artesania Fira del Brunyol	Nucli urbà	X486210 Y4690617
IT2	Mercat setmanes	Nucli urbà	972535015	Mercat setmanal	Nucli urbà	X486210 Y4690617

Exemple: circ, mercat a l'aire lliure, fira, etc.

## 4. DOCUMENT 4. PROCEDIMENTS OPERATIUS PER RISC

---

### 4.1. Procediment operatiu

#### 4.1.1. CRITERIS D'ACTIVACIÓ. NIVELLS.

##### » PRE-ALERTA:

La pre-alerta es produeix, en general quan:

- És previsible un fenomen que pot produir situacions de risc per la població a mig termini.
- També es pot produir en maniobres en determinades instal·lacions (per exemple les derivades de control de preses que generen cabals propers a produir inundacions).

La pre-alerta no implica l'activació del Pla.

##### » ALERTA:

El Pla s'activa en *fase d'alerta*, en general quan:

- \* S'informa de l'activació d'un Pla Especial de la Generalitat en fase d'alerta per afectació a la zona on es troba el municipi.
- \* Quan hi ha paràmetres objectius que fan preveure una situació d'emergència important a la població a curt termini.
- \* Davant d'emergències per riscos naturals que no afectin ni puguin afectar a persones, béns i vies de comunicació.
- \* En emergències en determinades instal·lacions o infraestructures que no puguin produir danys a l'exterior però que puguin produir alarma en la població.

##### » EMERGÈNCIA:

El Pla s'activa en *fase d'emergència*, en general davant de les situacions següents:

- \* S'informa de l'activació en fase d'emergència d'un Pla Especial de la Generalitat en fase d'emergència per afectació a la zona on es troba el municipi.
- \* Davant d'emergències que puguin comportar, per la seva evolució, un greu risc per al municipi o danys a la població.

Al document 6 es detallen criteris concrets per riscos concrets.

#### 4.1.2. TASQUES PREVENTIVES I OPERATIVES ASSOCIADES A CADASCUN DELS NIVELLS

##### Procediments generals

##### *Actuacions generals*



**En època de risc,** s'han de fer les següents accions preventives:

- Neucat:
  - » Revisar existències i estat de material salí
  - » Revisar bon funcionament d'equips autònoms d'alimentació elèctrica
- Inuncat:
  - » Neteja d'embornals
- Infocat:
  - » Revisar les franjes de protecció contra incendis

**En general, en situació de pre-alerta, s'han de fer les actuacions següents:**

Per a emergències on sigui possible una previsió, abans d'activar el Pla d'actuació municipal en alerta o en emergència, el municipi pot començar a fer tota una sèrie d'actuacions preventives per minimitzar les possibles conseqüències dels fenòmens previstos. Davant d'un avís preventiu de pre-alerta, s'han de fer les actuacions següents:

- Un seguiment de la situació (en funció al tipus d'emergència i a la probabilitat de la materialització del fenomen, aquest seguiment pot ser de tipus "intern" i per tant no sempre es contempla la informació a la població).
- Els grups actuants i entitats afectades procediran a fer les actuacions previstes en els seus plans d'actuació, entre d'altres: vigilància i control de zones de risc, mesures per la reducció del risc, preparació per a una possible evolució de l'emergència a llinars superiors (alerta o emergència).
- Una transmissió de la informació sobre qualsevol anomalia detectada que pugui ser significativa. Concretament, s'informa als membres del Comitè Municipal d'Emergència, als centres de coordinació i als grups locals actuants, si s'escau, d'acord amb els procediments establerts.
- Una possible convocatòria del consell assessor municipal, si es considera necessari.
- Comunicar al Centre de Coordinació Operativa de Catalunya (CECAT) (Tel. 93 551 72 85) que el Pla de Protecció Civil municipal es troba en situació de pre-alerta.
- Davant de la previsió del risc, el Centre Receptor d'Alarmes trametrà els corresponents avisos preventius segons els procediments establerts.

***Procediments d'activació. interfase amb plans superiors***

» **Detecció i notificació d'emergència:**

Els avisos d'emergència associada a un pla especial de la Generalitat que rebí l'Ajuntament han de comunicar-se immediatament a:

- **Telèfon únic d'emergències de Catalunya (112)**
- **Centre de Coordinació Operativa de Catalunya (CECAT) (Tel. 93 551 72 85)**

» **Procediments d'activació**

El **CECAT** ha d'informar el **Centre Receptor d'Alarmes local (CRA)** dels municipis afectats o potencialment afectats per l'emergència, i per a determinats riscos li enviarà informació de referència com el mapa de risc. El **CRA** s'encarrega de comunicar-ho a l'alcalde.

En funció dels nivells i criteris que estableix el punt 3, l'alcalde activarà el Pla de protecció civil municipal, mitjançant el procediment establert, directament o a proposta de **CECAT**, o bé per indicació del director del Pla Especial de la Generalitat.

La interfase entre el Pla de protecció civil municipal i el Pla Especial de la Generalitat queda definida a partir de:

Els avisos que el **CECAT** fa al municipi. El **CECAT** enviarà un correu electrònic o una trucada informant que el Pla Especial de la Generalitat es troba activat.

La dependència de les funcions del responsable de l'emergència i del Comitè de Direcció tal com estan plantejades quan es produeix l'activació del Pla Especial de la Generalitat. Coordinació amb el director del Pla Especial de la Generalitat.

La configuració dels grups actuants locals establerts, adaptada a l'activació del Pla Especial de la Generalitat, fet que implica la integració dels grups d'actuació locals en els grups actuants del Pla Especial de la Generalitat i la coordinació amb la resta del grup.

La fase d'activació del Pla depèn de la corresponent fase del Pla Especial de la Generalitat i de la ubicació l'emergència respecte el municipi i l'impacte que la situació hi pugui tenir.

En general, en produir-se **l'activació del Pla**, s'ha de procedir a:

- La constitució del Comitè d'Emergències.
- L'avís d'activació als caps dels grups locals. Normalment s'ha de fer a través d'una trucada.
- La constitució dels grups actuants locals.
- La constitució del **CECOPAL**.
- La informació a la població sobre l'activació del Pla de protecció civil municipal i de les mesures de protecció a seguir d'acord amb les indicacions del director del Pla Especial de la Generalitat.
- En cas de ser constituït el **CCA**, l'establiment d'un contacte permanent.
- La mobilització de mitjans i recursos assignats al Pla.
- L'activació dels plans d'autoprotecció de la zona afectada.

- Una vegada activat el Pla i constituït el Consell Assessor, el CECOPAL i els grups locals, el director del Pla de protecció civil municipal ha de mantenir contacte permanent amb el director del Pla Especial de la Generalitat, amb el CCA i amb els responsables dels PAU corresponents.

***(Vegeu les fitxes dels procediments d'actuació dels diversos actuant al punt 5.2)***

En general, aquestes accions es concreten en cas d'alerta o emergència de la forma següent:

- \* **Activació en alerta:** suposa l'avís al Consell Assessor de l'Emergència. A criteri de l'alcalde o el director del Pla Especial de la Generalitat, es pot mobilitzar el Grup Local d'Intervenció.
- \* **Activació en emergència:** suposa la convocatòria del Consell Assessor de l'Emergència al CECOPAL i la mobilització dels grups actuant establerts en el Pla.

A continuació, es fa un recull de les actuacions principals a realitzar en cada cas, en funció del tipus de risc:

TASQUES PREVENTIVES I OPERATIVES ASSOCIADES AL RISC BÀSIC / TERRITORIAL	
FASE	TASQUES
PREALERTA	<ul style="list-style-type: none"> <li>➤ Seguiment de la situació: <ul style="list-style-type: none"> <li>▪ Comunicats del CECAT</li> <li>▪ Informació meteorològica: <a href="https://www.meteo.cat/prediccio/general">https://www.meteo.cat/prediccio/general</a></li> <li>▪ Estat de la xarxa viària: <a href="https://cit.transit.gencat.cat/cit/AppJava/views/incidents.xhtml">https://cit.transit.gencat.cat/cit/AppJava/views/incidents.xhtml</a></li> <li>▪ Responsable de l'activitat (en cas de risc per concentració de persones).</li> </ul> </li> <li>➤ Connectar i tenir a mà l'emissora de la Xarxa Rescat.</li> </ul>
ALERTA	<ul style="list-style-type: none"> <li>➤ Activar el Pla bàsic municipal i comunicar-ho al CECAT.</li> <li>➤ Trucar al 112 si es necessita ajuda externa (bombers, mossos d'esquadra o SEM).</li> <li>➤ Constituir el Comitè d'emergències municipal (veure ordre de trucades a la fitxa del CRA) i habilitar el CECOPAL. Activar els grups locals d'actuació que s'escaigui.</li> </ul>
EMERGÈNCIA 1	<ul style="list-style-type: none"> <li>➤ Connectar i tenir a mà l'emissora de la Xarxa Rescat.</li> </ul>
EMERGÈNCIA 2	<ul style="list-style-type: none"> <li>➤ Fer seguiment de la situació (fonts del punt anterior) i mantenir comunicació amb el CECAT.</li> <li>➤ Avís als elements vulnerables i demanar si tenen necessitats especials.</li> <li>➤ Controlar el trànsit i l'accés a les zones afectades per l'emergència.</li> <li>➤ Obrir i habilitar els centres d'acollida i fer l'acolliment de la població</li> </ul>

	<p>afectada, si escau.</p> <ul style="list-style-type: none"> <li>➤ Col·laborar en les evacuacions, si escau.</li> <li>➤ En cas de ventades: <ul style="list-style-type: none"> <li>▪ Suspendre esdeveniments i activitats esportives i recreatives a l'aire lliure que puguin tenir risc per tempestes elèctriques o caiguda de branques o arbres.</li> <li>▪ Fer vigilància i neteja de la xarxa viària local i passos de vianants (arbres trencats, mobiliari urbà, runes, etc.).</li> </ul> </li> <li>➤ Habilitar punts d'informació a la població.</li> <li>➤ Registre i organització dels voluntaris ocasionals.</li> <li>➤ Comunicar canvis de fase d'activació del Pla bàsic d'emergències municipal al CECAT i als integrants del Comitè d'emergències municipal.</li> </ul>
--	---

TASQUES PREVENTIVES I OPERATIVES ASSOCIADES AL RISC D'INCENDI FORESTAL	
PREALERTA	<ul style="list-style-type: none"> <li>➤ Seguiment de la informació: <ul style="list-style-type: none"> <li>▪ Comunicats del CECAT</li> <li>▪ Perill d'incendi forestal: <a href="http://www.gencat.cat/medinatural/incendis/mapaperill/">http://www.gencat.cat/medinatural/incendis/mapaperill/</a></li> <li>▪ Informació meteorològica: <a href="https://www.meteo.cat/prediccio/general">https://www.meteo.cat/prediccio/general</a></li> <li>▪ Estat de la xarxa viària: <a href="https://cit.transit.gencat.cat/cit/AppJava/views/incidents.xhtml">https://cit.transit.gencat.cat/cit/AppJava/views/incidents.xhtml</a></li> </ul> </li> <li>➤ Connectar i tenir a mà l'emissora de la Xarxa Rescat.</li> </ul>
ALERTA	<ul style="list-style-type: none"> <li>➤ Activar el Pla d'actuació municipal per incendis forestals i comunicar-ho al CECAT.</li> </ul>
EMERGÈNCIA 1	<ul style="list-style-type: none"> <li>➤ Trucar al 112 si es detecta un incendi.</li> <li>➤ Constituir el Comitè d'emergències municipal (veure ordre de trucades a la fitxa del CRA) i habilitar el CECOPAL. Activar els grups locals d'actuació.</li> </ul>
EMERGÈNCIA 2	<ul style="list-style-type: none"> <li>➤ Connectar i tenir a mà l'emissora de la Xarxa Rescat.</li> <li>➤ Fer seguiment de la situació (fonts del punt anterior) i mantenir comunicació amb el CECAT.</li> <li>➤ Controlar el trànsit i l'accés a les zones afectades per l'incendi.</li> </ul>

	<ul style="list-style-type: none"> <li>➤ Avis als elements vulnerables, transmetre la mesura d'autoprotecció que estableixi bombers i demanar si tenen necessitats especials.</li> <li>➤ Obrir i habilitar els centres d'acollida i fer l'acolliment de la població afectada, si escau.</li> <li>➤ Col·laborar en les evacuacions, si escau.</li> <li>➤ Habilitar punts d'informació a la població.</li> <li>➤ Preparar l'avituallament dels grups locals que treballin en l'incendi.</li> <li>➤ Registre i organització dels voluntaris ocasionals</li> <li>➤ Comunicar canvis de fase d'activació del Pla d'actuació municipal al CECAT i als integrants del Comitè d'emergències municipal.</li> </ul>
--	---

TASQUES PREVENTIVES I OPERATIVES ASSOCIADES AL RISC D'INUNDACIONS	
PREALERTA	<ul style="list-style-type: none"> <li>➤ Seguiment de la informació: <ul style="list-style-type: none"> <li>▪ Comunicats del CECAT</li> <li>▪ Informació meteorològica: <a href="https://www.meteo.cat/prediccio/general">https://www.meteo.cat/prediccio/general</a></li> <li>▪ Estacions d'aforament: <a href="https://aplicacions.aca.gencat.cat/aetr/vishid/#ara">https://aplicacions.aca.gencat.cat/aetr/vishid/#ara</a></li> <li>▪ Estat de la xarxa viària: <a href="https://cit.transit.gencat.cat/cit/AppJava/views/incidents.xhtml">https://cit.transit.gencat.cat/cit/AppJava/views/incidents.xhtml</a></li> </ul> </li> <li>➤ Connectar i tenir a mà l'emissora de la Xarxa Rescat.</li> <li>➤ 6. Avisar aquelles persones que facin activitats a la llera del riu. En concret: <ul style="list-style-type: none"> <li>▪ Zones properes al Panta de Darnius-Boadella</li> </ul> </li> </ul>
ALERTA	<ul style="list-style-type: none"> <li>➤ Activar el Pla d'actuació municipal per inundacions i comunicar-ho al CECAT.</li> <li>➤ Trucar al 112 si es necessita ajuda externa (bombers, mossos d'esquadra o SEM).</li> <li>➤ Constituir el Comitè d'emergències municipal (veure ordre de trucades a la fitxa del CRA) i habilitar el CECOPAL. Activar els grups locals d'actuació.</li> <li>➤ Connectar i tenir a mà l'emissora de la Xarxa Rescat.</li> <li>➤ Fer seguiment de la situació (font del punt anterior), seguir la vigilància i mantenir comunicació amb el CECAT.</li> </ul>
EMERGÈNCIA	<ul style="list-style-type: none"> <li>➤ Suspendre els esdeveniments públics a l'aire lliure que puguin tenir risc per tempestes elèctriques o caiguda de branques o arbres.</li> </ul>

	<ul style="list-style-type: none"> <li>➤ Suspendre activitats esportives i recreatives al mar o als rius i controlar l'accés als passeigs marítims, esculleres i dics.</li> <li>➤ Avís als elements vulnerables i demanar si tenen necessitats especials.</li> <li>➤ Fer vigilància i neteja de la xarxa viària local (treure fang i arbres trencats).</li> <li>➤ Obrir i habilitar els centres d'acollida i fer l'acolliment de la població afectada, si escau.</li> <li>➤ Col·laborar en les evacuacions que siguin necessàries.</li> <li>➤ Registre i organització dels voluntaris ocasionals.</li> <li>➤ Comunicar canvis de fase d'activació del Pla d'actuació municipal al CECAT i als integrants del Comitè d'emergències municipal.</li> </ul>
--	---

TASQUES PREVENTIVES I OPERATIVES ASSOCIADES AL RISC QUÍMIC EN EL TRANSPORT DE MERCADERIES PERILLOSES	
<p>ALERTA</p> <p>EMERGÈNCIA</p>	<ul style="list-style-type: none"> <li>➤ Activar el Pla d'actuació municipal per a accidents en el transport de mercaderies perilloses i comunicar-ho al CECAT.</li> <li>➤ Trucar al 112 si es necessita ajuda externa (bombers, mossos d'esquadra o SEM).</li> <li>➤ Constituir el Comitè d'emergències municipal (veure ordre de trucades a la fitxa del CRA) i habilitar el CECOPAL. Activar els grups locals d'actuació.</li> <li>➤ Connectar i tenir a mà l'emissora de la Xarxa Rescat.</li> <li>➤ Fer seguiment de la situació i mantenir comunicació amb el CECAT.</li> <li>➤ Avís als elements vulnerables comunicant les mesures d'autoprotecció que s'estableixin des de la direcció del Transcat, en cas de dubte, recomanar el confinament, i demanar si tenen necessitats especials.</li> <li>➤ Controlar el trànsit i l'accés a les zones afectades per l'emergència.</li> <li>➤ Obrir i habilitar els centres d'acollida i fer l'acolliment de la població afectada, si escau.</li> <li>➤ Col·laborar en les evacuacions que siguin necessàries.</li> <li>➤ Fer l'avituellament dels elements vulnerables amb concentració de persones que no siguin autosuficients si el confinament és llarg.</li> <li>➤ Comunicar canvis de fase d'activació del Pla d'actuació municipal al CECAT i</li> </ul>

	als integrants del Comitè d'emergències municipal.
--	--

TASQUES PREVENTIVES I OPERATIVES ASSOCIADES AL RISC DE NEVADES	
PREALERTA	<ul style="list-style-type: none"> <li>➤ Seguiment de la informació: <ul style="list-style-type: none"> <li>▪ Comunicats del CECAT</li> <li>▪ Informació meteorològica: <a href="https://www.meteo.cat/prediccio/general">https://www.meteo.cat/prediccio/general</a></li> <li>▪ Estat de la xarxa viària: <a href="https://cit.transit.gencat.cat/cit/AppJava/views/incidents.xhtml">https://cit.transit.gencat.cat/cit/AppJava/views/incidents.xhtml</a></li> </ul> </li> <li>➤ Connectar i tenir a mà l'emissora de la Xarxa Rescat.</li> </ul>
ALERTA  EMERGÈNCIA	<ul style="list-style-type: none"> <li>➤ Activar el Pla d'actuació municipal per nevades i comunicar-ho al CECAT.</li> <li>➤ Trucar al 112 si es necessita ajuda externa (bombers, mossos d'esquadra o SEM).</li> <li>➤ Constituir el Comitè d'emergències municipal (veure ordre de trucades a la fitxa del CRA) i habilitar el CECOPAL. Activar els grups locals d'actuació.</li> <li>➤ Connectar i tenir a mà l'emissora de la Xarxa Rescat.</li> <li>➤ Fer seguiment de la situació (font del punt anterior), vigilància dels gruixos de neu i mantenir comunicació amb el CECAT.</li> <li>➤ Neteja, i distribució de fundents si escau, als següents punts i rutes: <ul style="list-style-type: none"> <li>▪ <u>Punts a netejar la neu:</u> <ul style="list-style-type: none"> <li>▪ CEIP Montroig – ZER Requesens</li> <li>▪ Llar d'infants</li> <li>▪ Ajuntament</li> </ul> </li> <li>▪ <u>Rutes de neteja:</u> <ul style="list-style-type: none"> <li>▪ <u>Prioritat 1:</u> <ul style="list-style-type: none"> <li>▪ Ruta 1.1: carrer Arnera</li> <li>▪ Ruta 1.2: carrer Major – carrer Montroig</li> </ul> </li> </ul> </li> </ul> </li> <li>➤ Suspendre esdeveniments públics, activitats esportives i recreatives a l'aire lliure.</li> <li>➤ Avís als elements vulnerables i demanar si tenen necessitats especials.</li> <li>➤ Demanar la col·laboració de la població pel que fa a la neteja de les voreres i terrats.</li> <li>➤ Obrir i habilitar els centres d'acollida i fer l'acolliment de la població afectada, si escau.</li> </ul>

	<ul style="list-style-type: none"> <li>➤ Col·laborar en les evacuacions que siguin necessàries.</li> <li>➤ Registre i organització dels voluntaris ocasionals.</li> <li>➤ Comunicar canvis de fase d'activació del Pla d'actuació municipal al CECAT i als integrants del Comitè d'emergències municipal.</li> </ul>
--	--

TASQUES PREVENTIVES I OPERATIVES ASSOCIADES AL RISC SÍSMIC	
PREALERTA	<ul style="list-style-type: none"> <li>➤ Seguiment de la informació: <ul style="list-style-type: none"> <li>▪ Comunicats del CECAT</li> <li>▪ Institut Cartogràfic i Geològic de Catalunya: <a href="http://www.igc.cat/web/ca/terratremols.php">http://www.igc.cat/web/ca/terratremols.php</a></li> <li>▪ Estat de la xarxa viària: <a href="http://www.gencat.cat/transit/marcit_n.htm">http://www.gencat.cat/transit/marcit_n.htm</a></li> </ul> </li> <li>➤ Connectar i tenir a mà l'emissora de la Xarxa Rescat.</li> </ul>
ALERTA EMERGÈNCIA	<ul style="list-style-type: none"> <li>➤ Activar el Pla d'actuació municipal per sismes i comunicar-ho al CECAT.</li> <li>➤ Trucar al 112 si es necessita ajuda externa (bombers, mossos d'esquadra o SEM).</li> <li>➤ Constituir el Comitè d'emergències municipal (veure ordre de trucades a la fitxa del CRA) i habilitar el CECOPAL. Activar els grups locals d'actuació.</li> <li>➤ Connectar i tenir a mà l'emissora de la Xarxa Rescat.</li> <li>➤ Fer seguiment de la situació i mantenir comunicació amb el CECAT.</li> <li>➤ Avís als elements vulnerables i demanar si tenen necessitats especials.</li> <li>➤ Controlar el trànsit i l'accés a les zones afectades.</li> <li>➤ Inspecció dels edificis de major risc del municipi per detectar possibles danys: <ul style="list-style-type: none"> <li>▪ Equipaments públics: veure llistat d'elements vulnerables</li> <li>▪ Edificis de més de 5 plantes: veure llistat d'elements vulnerables</li> <li>▪ Edificis més antics: veure llistat d'elements vulnerables</li> <li>▪ Edificis singulars: veure llistat d'elements vulnerables</li> </ul> </li> <li>➤ Suspendre esdeveniments públics i altres activitats, si escau.</li> <li>➤ Obrir i habilitar els centres d'acollida i fer l'acolliment de la població afectada, si escau.</li> <li>➤ Col·laborar en les evacuacions que siguin necessàries.</li> <li>➤ Registre i organització dels voluntaris ocasionals</li> </ul>



	<ul style="list-style-type: none"> <li>➤ Comunicar canvis de fase d'activació del Pla d'actuació municipal al CECAT i als integrants del Comitè d'emergències municipal.</li> </ul>
--	---

TASQUES PREVENTIVES I OPERATIVES ASSOCIADES AL RISC DE VENTADES	
PREALERTA	<ul style="list-style-type: none"> <li>➤ Seguiment de la situació: <ul style="list-style-type: none"> <li>▪ Comunicats del CECAT</li> <li>▪ Informació meteorològica: <a href="http://www.meteo.cat/prediccio/general/">http://www.meteo.cat/prediccio/general/</a></li> <li>▪ Estat de la xarxa viària: <a href="http://cit.transit.gencat.cat">http://cit.transit.gencat.cat</a></li> </ul> </li> <li>➤ Connectar i tenir a mà l'emissora de la Xarxa Rescat.</li> </ul>
ALERTA  EMERGÈNCIA	<ul style="list-style-type: none"> <li>➤ Activar el Pla d'actuació municipal per risc de vent i comunicar-ho al CECAT.</li> <li>➤ Trucar al 112 si es necessita ajuda externa (bombers, mossos d'esquadra o SEM).</li> <li>➤ Constituir el Comitè d'emergències municipal (veure ordre de trucades a la fitxa del CRA) i habilitar el CECOPAL. Activar els grups locals d'actuació que s'escaigui.</li> <li>➤ Connectar i tenir a mà l'emissora de la Xarxa Rescat.</li> <li>➤ Fer seguiment de la situació (font del punt anterior) i mantenir comunicació amb el CECAT.</li> <li>➤ Fer vigilància i neteja de la xarxa viària local i passos de vianants (arbres trencats, mobiliari urbà, runes, etc.).</li> <li>➤ Suspendre esdeveniments i activitats esportives i recreatives a l'aire lliure que puguin tenir risc per tempestes elèctriques o caiguda de branques o arbres.</li> <li>➤ Avís als elements vulnerables, comunicant les mesures d'autoprotecció que s'estableixin des de la direcció del Pla, en cas de dubte, recomanar el confinament, i demanar si tenen necessitats especials.</li> <li>➤ Fer l'avituallament dels elements vulnerables amb concentració de persones que no siguin autosuficients si el confinament és llarg.</li> <li>➤ Obrir i habilitar els centres d'acollida i fer l'acolliment de la població afectada, si escau.</li> <li>➤ Col·laborar en les evacuacions, si escau.</li> <li>➤ Registre i organització dels voluntaris ocasionals.</li> <li>➤ Comunicar canvis de fase d'activació del Pla d'actuació municipal al CECAT i</li> </ul>

	als integrants del Comitè d'emergències municipal.
--	--

#### 4.1.3. AVISOS: ORGANITZACIÓ, SISTEMES I RECORREGUTS D'AVÍS

Notificació d'alerta a la població, per posar en pràctica les mesures d'autoprotecció com el confinament o l'evacuació.

Sistemes/mitjans d'avís a la població:

- Els mitjans de comunicació locals.
- Web municipal.
- Sirenes de titularitat municipal
- Megafonia fixa o mòbil.
- Panells informatius.
- Oficines de turisme.
- Telefonia fixa i mòbil.

**Responsabilitat:** amb caràcter immediat, l'Alcalde o Alcaldessa. Quan el Pla Especial de la Generalitat està activat, aquesta responsabilitat és compartida amb el Director del Pla Especial de la Generalitat.

**Direcció i coordinació de les tasques d'avís:** L'Alcalde o Alcaldessa, a més del dispositiu municipal corresponent, tindrà el suport per executar aquestes tasques del Grup Local d'Ordre i Avisos i el del Pla Especial de la Generalitat.

AVISOS: ORGANITZACIÓ, SISTEMES I RECORREGUTS D'AVÍS			
	RESPONSABLE	MITJANS	DESTINATARIS
<b>SEMPRE, PER A TOTS ELS RISCOS</b>	Alcalde	Vehicle municipal amb megafonia mòbil. Trucada telefònica	Prioritat 1: Elements vulnerables afectats pel risc  Prioritat 2: Població en general

El missatge d'avís per evacuació o confinament s'ha de posar al document 6.

**4.1.4. PROCEDIMENTS DE RELACIÓ I D'INTEGRACIÓ AMB ELS PLANS D'ÀMBIT SUPERIOR**

El pla ha de preveure la integració i coordinació amb altres plans d'àmbit superior que es poguessin activar de forma simultània amb el pla.

Aquesta coordinació es reflecteix, bàsicament, en els següents aspectes:

<b>Fase emergència</b>	<b>Responsable</b>	<b>Acció</b>	<b>Mitjà</b>
Inici	Alcalde o persona que delegui	Comunicar activació del Pla al CECAT	Telèfon, Correu electrònic o Xarxa Rescat
Durant	CRA o coordinador municipal	Sol·licitud d'ajuda externa, si s'escau al 112	Telèfon
Durant	Alcalde o persona que delegui	Intercanvi informació amb el CECAT	Telèfon, Correu electrònic o Xarxa Rescat
Durant	Grups locals d'actuació	Col·laboració amb cossos d'emergència	Presencialment
Fi	Alcalde o persona que delegui	Comunicar desactivació Pla al CECAT	Telèfon, Correu electrònic o Xarxa Rescat

**4.2. Mesures de protecció a la població**

Correspon al director del pla municipal determinar les mesures de protecció a la població dins del seu municipi.

**Presa de decisió**

Mentre no hi hagi cap pla de la Generalitat activat, la responsabilitat de donar l'ordre d'evacuació o confinament o altres mesures d'emergència d'acord a les previsions de la legislació de protecció civil recau en l'alcalde o alcaldessa, que ha de comunicar aquesta decisió al CECAT, ja sigui directament a través de l'alcalde o del CECOPAL. Es recomana que es prengui la decisió en coordinació amb Bombers i Mossos d'Esquadra.

Quan hi hagi un pla de la Generalitat activat, aquesta responsabilitat correspon al director d'aquest pla. En cas que l'alcalde consideri necessària una mesura d'emergència a alguna zona del seu municipi ho ha de proposar al director del pla de la Generalitat. La proposta es traslladarà al CECAT a través del CECOPAL o directament per l'alcalde o persona en qui delegui. En el cas de les mesures preventives, malgrat estigui activat el pla de la Generalitat, el director del PAM les podrà decidir sempre i quan no siguin menys restrictives que les que hagi

determinat el director del pla de la Generalitat pel seu municipi, i igualment l'haurà de comunicar al CECAT.

En tot cal que estigui activat el PAM per decidir i aplicar mesures preventives o d'emergència per part del municipi.

### **Execució de l'evacuació**

Sempre que hi hagi un pla de la Generalitat de Catalunya activat, l'execució de l'evacuació serà feta pel Grup d'Ordre sota la coordinació del CCA o del Grup d'Intervenció.

El Grup d'Atenció i Logístic, en coordinació amb els municipis, ha d'habilitar els espais d'acollida de la població evacuada o que no pugui accedir als seus llocs de residència per motiu de l'emergència.

En cas que no hi hagi el corresponent pla de la Generalitat activat, l'evacuació es durà a terme amb els recursos del municipi.

### **Limitació i condicionament de l'ús dels serveis i el consum de béns**

El director del PAM també pot establir la limitació i el condicionament de l'ús dels serveis públics i privats i el consum de determinats béns quan aquest ús pugui comportar un risc per a la seguretat de les persones o quan aquests béns o serveis siguin necessaris per resoldre l'emergència i es puguin exhaurir si no se'n limita l'ús. Alguns exemples d'aquest tipus de situacions són el consum d'aigua potable, que pot estar contaminada; l'ús de les telecomunicacions, en cas d'afectació greu i generalitzada, o l'accés a aliments i altres productes bàsics que estiguin en risc d'esgotament perquè és impossible reposar-los o perquè s'han trencat les cadenes de distribució ordinàries.

#### **4.2.1. EXECUCIÓ DE L'EVACUACIÓ**

L'evacuació consisteix a desplaçar la població afectada a una zona segura.

Aquesta mesura es dona en cas que hi hagi un perill imminent greu per a la vida de les persones i, a més, el confinament no sigui segur.

D'altra banda, l'evacuació es pot establir selectivament per a les activitats que no permeten el confinament segur o pels grups de població especialment vulnerables amb problemes de mobilitat que els impedeixen el confinament.

Per determinar l'evacuació cal valorar-ne en tot cas la viabilitat, i tenir en compte la capacitat de les vies per on s'hauria de fer l'evacuació, l'existència de col·lectius amb dificultats de mobilitat, la suficiència de recursos operatius i el temps disponible. En cas d'evacuació, s'han d'habilitar llocs d'allotjament temporal per a les persones que s'hagin quedat sense habitatge o quan aquest no sigui segur. Per fer-ho, s'han d'aplicar les previsions dels plans de protecció civil municipal que corresponguin.

Així mateix, en cas de trencament o avaria greu d'una presa, caldrà evacuar la població potencialment afectada.

**Responsabilitat de la decisió d'efectuar l'evacuació de la població:** L'Alcalde o Alcaldessa. Quan el Pla Especial de la Generalitat està activat, aquesta responsabilitat recau en última instància en el Director del Pla Especial de la Generalitat.

**Direcció i coordinació de les tasques d'evacuació:** L'Alcalde o Alcaldessa (a més del dispositiu municipal corresponent), comptant amb el suport del Grup Local d'Ordre i Avisos i el del Pla Especial de la Generalitat per executar-les. Les tasques d'evacuació van íntimament lligades a les d'avís a la població descrites anteriorment.

**Direcció i coordinació de les tasques d'acollida:** L'Alcalde o Alcaldessa (a més del dispositiu municipal previst), comptant amb el Grup Local Logístic i d'Acollida.

**Llocs de possible evacuació:** Les zones a evacuar es definiran d'acord amb la localització i les característiques de l'emergència.

Pla Especial	Nom de l'àrea	Element vulnerable (població afectada)	Ocupació habitual	Rutes d'evacuació <sup>0</sup>	Mitjans de transport necessaris	Punt d'acollida
Tots	Afectada	Afectada	Afectada	Depenent de l'afectació	Depenent de l'afectació	CA1

**Relació de mitjans de transport:** vegeu al document 6 que acompanya aquest manual el **Catàleg de Mitjans i Recursos** on s'especifiquen els que corresponen a aquest risc. En cas de necessitar més mitjans, s'han de sol·licitar al **Centre de Coordinació Operativa de Catalunya (CECAT)**.

**Famílies que necessiten assistència en l'evacuació:** Hi pot haver famílies d'urbanitzacions, de nuclis de població o cases aïllades o de barris perifèrics enfrontats directament amb la forest que necessitin assistència per a l'evacuació, ja sigui per la situació com per les condicions o circumstàncies de salut, etc.

Nom	Adreça / Telèfon	Servei responsable de realitzar-ho
No hi ha constància	-	-

Consideracions especials per riscos:

**INFOCAT. Incendis forestals.**

Seguretat dels nuclis de població.

A tall informatiu per als grups d'actuació, cal detallar les zones **tipus A** i les zones **tipus B**.

Les zones **tipus A** són aquelles que compleixen les mesures de prevenció d'incendis forestals de la normativa legal vigent. Aquestes zones presenten estructures de prevenció d'incendis com són una franja de protecció perimetral, xarxa viària i d'hidrants adequada, etc. Tota aquesta informació és important, sobretot per al Grup d'Intervenció, a l'hora de valorar la seguretat d'una possible evacuació.

Les Zones **tipus B** són aquelles que no compleixen les mesures de prevenció per incendis forestals de la normativa legal vigent.

Llista d'elements de tipus A <sup>2</sup>	Població afectada
Tot el municipi	Tota

Llista d'elements de tipus B <sup>0</sup>	Població afectada
No hi ha constància	-

#### 4.2.2 CONTROL D'ACCESSOS

L'objectiu del control d'accessos és impedir que persones i vehicles aliens a la gestió de l'emergència puguin entrar en la zona de risc. D'aquesta manera s'impedeix que aquestes persones es posin en perill i es garanteix que no destorben els grups actuants a la zona de risc. Pot ser necessari, en el seu cas, en control i l'ordenació del tràfic en les zones adjacents, amb l'objecte de facilitar l'arribada de nous recursos.

No s'estableixen controls d'accessos en cap supòsit i en cas de ser necessari s'establiran.

#### 4.2.3 PAUTES DE CONFINAMENT

En determinades circumstàncies en què no es pugui dur a terme l'evacuació en condicions de seguretat de la població ubicada en zona de risc, el confinament als habitatges i edificis pot esdevenir la mesura de protecció més adient. Es tractaria de refugiar-se dins dels edificis, tancar totes les obertures i entrades de les edificacions (portes, persianes, porticons) i situar-se el més lluny possible de la part de l'edifici on impactaria l'efecte de l'emergència (allau), en les parts superiors (inundacions), en les parts més interiors i allunyades de l'atmosfera exterior i tancar la ventilació (accidents amb substàncies perilloses), etc., en cas que l'emergència es desencadenés i afectés l'edifici.

A l'hora de valorar la conveniència o no de confinar la població i de restringir el moviment de les persones, cal tenir en compte si les edificacions a la zona d'arribada dels efectes de l'emergència poden funcionar com un refugi suficientment segur i si la previsió del perill pot

---

<sup>2</sup> Cal cartografiar aquestes dades.

empitjorar fins al punt de ser necessària l'evacuació. En aquest supòsit caldria valorar l'evacuació enfront del confinament, tenint en compte els casos que l'evacuació s'acabaria realitzant en condicions molt desfavorables i d'altíssima perillositat.

Les zones de confinament es definiran d'acord amb la localització i les característiques de l'emergència.

RISC (PLA ESPECIAL)	ZONA DE CONFINAMENT <sup>0</sup>	POBLACIÓ AFECTADA
Inuncat, Neucat, Transcat, Infocat	Nucli urbà, masos i disseminats	600 persones, aproximadament

Consideracions especials per riscos:

**INFOCAT. Incendis forestals.** Com a norma general, cal considerar sempre el confinament com la mesura d'autoprotecció a seguir més adequada (la tipologia tradicional d'habitatges aquí a Catalunya (d'obra) són segurs i resistent al pas de l'incendi i els danys es limiten, en el pitjor dels casos, als primers centímetres a l'interior d'aquests). En cas que s'hagi d'evacuar alguna zona, serà el cap del Grup d'Intervenció qui decidirà aquest fet tot valorant si hi ha les garanties de seguretat necessàries.

#### 4.3. Centres d'acollida. Tipologia.

CENTRES D'ACOLLIDA. TIPOLOGIA.									
CODI	NOM I TIPUS	RESPONSABLE	ADREÇA	CAPACITAT	LLITS	CALEFACCIÓ	DUTXES AMB AIGUA CALenta	CUINA	AFECTACIÓ PER RISC
CA01	La Concòrdia	Ajuntament	C/ Major, 3	100p	No	Sí	No	Sí	Sismicat Neucat Infocat VentCat
CA02	Piscina	Ajuntament	Urbanització La Vinyassa	30p	No	Sí	Sí	No	Sismicat Neucat Infocat VentCat

<sup>0</sup>Cal cartografiar aquestes dades.

CA03	Escola	Ajuntament	C/Arnera, 2	30p	No	Sí	Sí	Sí	Sismicat Neucat Infocat VentCat
------	--------	------------	-------------	-----	----	----	----	----	--

\*Es deixa el mateix Centre d'acollida a pesar d'estar afectat pels plans Neucat i Sismicat al ser una contingència que pot afectar a tota la comarca, en cas de produir-se. Pel que fa al pla Infocat, la probable afectació podria afectar als municipis veïns, pel que es deixa la mateixa ubicació.



## 5. Document 5. Fitxes d'actuació

<b>FITXA D'ACTUACIÓ</b>  <b>1</b>	<b>CENTRE RECEPTOR D'ALARMES (CRA)</b>
<b>ACCIONS A REALITZAR</b>	
<p><b><u>FUNCIONS / ACCIONS</u></b></p> <ul style="list-style-type: none"> <li>• Avís del sinistre o previsió de risc</li> </ul> <p><b><u>Situacions de pre-alerta</u></b></p> <ul style="list-style-type: none"> <li>• Ha d'avisar el coordinador tècnic municipal i l'alcalde.</li> <li>• Ha d'avisar, si l'alcalde ho creu convenient, aquelles persones que hagin de prendre les mesures preventives necessàries.</li> <li>• N'ha de fer el seguiment.</li> </ul> <p><b><u>Alerta i emergència</u></b></p> <ul style="list-style-type: none"> <li>• Ha d'anotar les dades.</li> <li>• Ha d'avisar:             <ul style="list-style-type: none"> <li>- al <b>CECAT (Tel. 93 551 72 85)</b> (<i>en cas que l'avís no l'hagin fet ells</i>).</li> <li>- al <b>112</b></li> <li>- El coordinador tècnic municipal i l'alcalde.</li> <li>- Els caps dels grups locals i del gabinet de premsa.</li> <li>- Els membres del consell assessor, en cas que el director del pla ho disposi.</li> <li>- Els serveis municipals que puguin afrontar el sinistre</li> <li>- En cas de risc de nevades o d'allaus, els responsables dels serveis municipals operatius que hagin d'afrontar la possible situació d'emergència: cap de la brigada municipal, bombers, hospitals... per tal que facin les actuacions preventives adients.</li> </ul> </li> <li>• Obtenir informació a través de la Policia Local.</li> <li>• En cas que el Pla s'activi de manera formal, ha d'avisar els membres del Consell Assessor i el Gabinet de Premsa.</li> </ul> <p><b><u>MITJANS I RECURSOS</u></b></p> <ul style="list-style-type: none"> <li>• Comunicacions</li> </ul> <p><b><u>LLOC ON DIRIGIR-SE</u></b></p> <ul style="list-style-type: none"> <li>• Centre Receptor d'Alarmes (<b>CRA</b>)</li> </ul> <p><b><u>DOCUMENTACIÓ NECESSÀRIA</u></b></p> <ul style="list-style-type: none"> <li>• Llistat telefònic</li> <li>• Si s'escau, informació sobre avisos a elements vulnerables per a diferents supòsits.</li> </ul>	

FITXA D'ACTUACIÓ  2	RESPONSABLE MUNICIPAL DE L'EMERGÈNCIA
ACCIONS A REALITZAR	
<p><b><u>FUNCIONS / ACCIONS</u></b></p> <ul style="list-style-type: none"> <li>• Avís del sinistre o de la previsió de risc: ha de contactar amb el <b>CRA</b> per iniciar la roda de trucades, ja establerta a la fitxa d'actuació 1 (CRA).</li> <li>• N'ha de fer una valoració inicial (tot ampliant, si cal, la informació):             <ul style="list-style-type: none"> <li>- S'hi ha de determinar amb exactitud el lloc de l'emergència.</li> <li>- Les persones afectades.</li> <li>- Els danys materials</li> <li>- Informació de referència. Per exemple per incendis forestals l'estat dels camins d'accés...</li> </ul> </li> <li>• Ha de contactar amb el <b>CECAT (Tel. 93551 72 85)</b> per tal de:             <ul style="list-style-type: none"> <li>- Confirmar l'avís, ampliar i contrastar la informació.</li> <li>- Preguntar si s'ha activat el Pla Especial de la Generalitat i si es constitueix el <b>CCA</b> o no (en cas afirmatiu, s'ha de demanar on es localitza i la forma de comunicació prevista).</li> <li>- Donar els telèfons de contacte de l'Ajuntament i del <b>CECOPAL</b>.</li> </ul> </li> </ul> <p>» <b><u>Pre-alerta:</u></b></p> <ul style="list-style-type: none"> <li>• Ha d'informar i de donar l'ordre als responsables dels grups actuants de preparar totes les mesures preventives necessàries i els equips de resposta per l'emergència que es podran necessitar en cas de materialitzar-se les situacions d'emergència previstes. Per exemple, en el cas de previsió de nevades, fer els avisos a la brigada d'obres per tal de què faci les actuacions pertinents per posar a punt tots els mitjans de prevenció i equips de resposta per l'emergència. Entre aquestes tasques, hi haurà: fer la previsió i recollida de material fundent, revisar el material de neteja de les carreteres.</li> <li>• Donar les instruccions d'enllestir, a nivell municipal, totes aquelles operacions de manteniment que puguin afectar els serveis bàsics, en cas de materialitzar-se les situacions d'emergència previstes.</li> <li>• Ha de donar l'ordre de que es faci un seguiment de la situació.</li> <li>• Ha de recordar al CRA la necessitat que informi als membres del Comitè Municipal d'Emergència, als centres de coordinació i als grups locals actuants, si s'escau.</li> <li>• Ha de recordar al CRA la necessitat que comuniquin al <b>CECAT (Tel. 93 551 72 85)</b> que el Pla de Protecció Civil Municipal es troba en situació de pre-alerta.</li> </ul> <p>» <b><u>Alerta</u></b></p> <ul style="list-style-type: none"> <li>• Ha de donar l'ordre de fer prendre les mesures preventives necessàries en cas de materialitzar-se les emergències previstes. Per exemple: ha d'ordenar, si s'escau, inici del repartiment de fundents als punts conflictius en cas de nevades.</li> <li>• D'acord amb el llistat d'elements vulnerables recollits en el Pla, preveure el desallotjament d'aquells elements que s'escaiguin.</li> <li>• Donar l'ordre d'informar als elements vulnerables.</li> <li>• Ha de donar l'ordre al cap del grup logístic de començar a preparar l'avituellament que puguin necessitar, en cas de confinament, els possibles elements més vulnerables.</li> <li>• Ha de donar l'ordre al cap del grup sanitari de preveure tots els mitjans necessaris per atendre a aquelles persones que hagin de seguir tractaments mèdics inajornables que puguin quedar interromputs a causa de l'emergència (per exemple per nevades).</li> <li>• Si el Pla Especial de la Generalitat es troba en situació d'alerta, ha de gestionar la coordinació entre el Pla de Protecció Civil municipal i el Pla Especial.</li> <li>• Si ho creu convenient, ha de donar l'ordre d'activar formalment el Pla en el nivell d'alerta i encomanar al <b>CRA</b> l'avís dels membres del Comitè Municipal de l'Emergència, sense convocar-los, ja establerta a la fitxa d'actuació 1 (CRA). Comunicar aquesta activació al <b>CECAT (Tel. 93 551 72 85)</b>.</li> <li>• Ha de fer el seguiment de l'alerta i, si ho creu convenient, ha de dirigir-se al <b>CECOPAL</b>.</li> <li>• Ha de fer el manteniment de contactes amb el <b>CECAT</b>.</li> <li>• L'alcalde ha de vetllar per tal que els mitjans de comunicació municipal informin a la població sobre la situació, sobre les actuacions que s'estan fent a nivell municipal i sobre els consells a seguir en cas que les previsions es materialitzin. En cas que el <b>CECAT</b> hagi emès un comunicat d'activació del Pla Especial de la Generalitat en fase d'alerta, l'alcalde vetllarà per tal que la informació a la població estigui en concordança amb les directrius del gabinet d'informació del Pla Especial de la Generalitat.</li> </ul>	

FITXA D'ACTUACIÓ  2	RESPONSABLE MUNICIPAL DE L'EMERGÈNCIA
<p>» <b><u>Emergència</u></b></p> <ul style="list-style-type: none"> <li>• Ha de contactar amb el director del Pla Especial de la Generalitat per concretar l'activació del Pla de forma coordinada. Ha d'activar el Pla en emergència i encomanar al <b>CRA</b> l'avís i convocatòria al <b>CECOPAL</b> dels membres del Comitè municipal de l'Emergència, ja establerta a la fitxa d'actuació 1 (CRA). Comunicar aquesta activació al <b>CECAT (Tel. 93 551 72 85)</b>.</li> <li>• Amb el Comitè municipal de l'Emergència, ha de decidir la constitució dels grups locals d'actuació.</li> <li>• Ha de preparar el <b>CECOPAL</b> i les dependències de la Policia Local per utilitzar-los com a centres d'operacions. Ha d'ampliar, si és possible, les línies i els aparells de comunicació (telèfon, fax i ràdio).</li> <li>• Ha d'avaluar els possibles riscos a la població.</li> <li>• Ha de preveure amb el cap de Bombers de la Generalitat i amb el <b>CECAT</b> els possibles confinament/evacuacions i posterior acollida dels elements vulnerables.</li> <li>• Ha de donar l'ordre de prendre les mesures preventives necessàries i/o d'intervenció en el sinistre.</li> <li>• Ha de verificar la realització de les tasques encomanades al municipi. Especialment: <ul style="list-style-type: none"> <li>- Avisos a la població, especialment dels elements vulnerables.</li> <li>- Tasques d'evacuació i acollida.</li> <li>- Organització de la logística municipal.</li> <li>- Suport a la intervenció.</li> <li>- Consells a la població. En cas que el <b>CECAT</b> hagi emès un comunicat d'activació del Pla Especial en fase d'emergència, l'alcalde vetllarà per tal que la informació a la població estigui en concordança amb les directrius del gabinet d'informació de la DGPC.</li> </ul> </li> <li>• Ha de sol·licitar el suport dels grups actuants del Pla Especial de la Generalitat especialment del <b>Grup d'Ordre</b>.</li> <li>• Ha de fer el seguiment de l'emergència <b>des del CECOPAL</b>. Al llarg de l'emergència ha de mantenir contactes amb el director del Pla Especial de la Generalitat, i el <b>CCA</b>, per fer el seguiment de la situació, ha de contrastar les informacions i preveure possibles necessitats.</li> <li>• Ha de posar-se en comunicació amb els responsables dels serveis municipals per tal de conèixer l'estat del subministrament de llum, de gas, d'aigua, dels transports urbans i interurbans.</li> <li>• Ha de preveure amb el cap de Bombers els elements vulnerables i en el seu cas, els possibles desallotjaments i evacuacions.</li> <li>• Ha de recollir informació i transmetre les dades significatives al Gabinet d'Informació del Pla Especial de la Generalitat. Conjuntament amb aquest Gabinet d'Informació, ha d'atendre la premsa que es desplaci a cobrir l'emergència. Els donarem, si cal, la informació exclusivament a nivell municipal. Les dades de caràcter global, les ha de donar sempre el Gabinet d'Informació del Director del Pla Especial de la Generalitat.</li> <li>• Decretar mobilitzacions i expropiacions temporals, en cas que sigui necessari.</li> <li>• Si s'escau (nevades, inundacions, etc.) ha d'ordenar al grup d'ordre fer el seguiment de l'estat dels punts més conflictius de la xarxa viària municipal (especialment els accessos als serveis d'urgències) i en cas d'haver-hi problemes, començar a actuar (control del trànsit, neteja de carrers i voreres...).</li> <li>• Activar tots els recursos municipals per fer front a l'emergència.</li> <li>• Gestionar l'obtenció de recursos externs al municipi per fer front a l'emergència</li> </ul> <p><b><u>MITJANS I RECURSOS</u></b></p> <ul style="list-style-type: none"> <li>• Els propis de l'Ajuntament.</li> <li>• Serveis, empreses i persones del municipi.</li> </ul> <p><b><u>LLOC ON DIRIGIR-SE</u></b></p> <ul style="list-style-type: none"> <li>• CECOPAL</li> </ul> <p><b><u>DOCUMENTACIÓ NECESSÀRIA</u></b></p> <ul style="list-style-type: none"> <li>• Cartografia general i cartografia específica. (Vegeu annexos generals i annexos específics (Annex 4) d'aquest manual).</li> <li>• Models de comunicats: d'activació, de desactivació, d'evacuació i de confinament.</li> <li>• Criteris d'activació del Pla Especial de la Generalitat i del Pla de protecció civil municipal.</li> </ul>	

<b>FITXA D'ACTUACIÓ</b>  <b>3</b>	<b>COORDINADOR MUNICIPAL DE L'EMERGÈNCIA</b>
<b>ACCIONS A REALITZAR</b>	
<p><b><u>FUNCIONS / ACCIONS</u></b></p> <ul style="list-style-type: none"> <li>• Avis del sinistre o previsió de risc.</li> <li>• Fer-ne una valoració inicial.</li> </ul> <p>» <b><u>Pre-alerta:</u></b></p> <ul style="list-style-type: none"> <li>• Si ho creu convenient, ha d'avisar a l'Alcalde i mantenir-s'hi en contacte per dir-li com evoluciona el sinistre.</li> <li>• Ha de recordar al CRA la necessitat que informi als membres del Comitè Municipal d'Emergència, als centres de coordinació i als grups locals actuants, si s'escau.</li> <li>• Ha de recordar al CRA la necessitat que comuniquin al <b>CECAT (Tel. 93 551 72 85)</b> que el Pla de protecció civil Municipal es troba en situació de pre-alerta.</li> <li>• Ha de fer el seguiment de l'evolució meteorològica o de previsió del risc.</li> </ul> <p>» <b><u>Alerta</u></b></p> <ul style="list-style-type: none"> <li>• Ha d'avisar a l'Alcalde i mantenir-s'hi en contacte per dir-li com evoluciona el sinistre.</li> <li>• Si ho creu convenient, ha de suggerir a l'Alcalde de donar l'ordre d'avisar aquelles persones o aquells serveis que hagin de prendre les mesures preventives necessàries (en cas d'avisar-les, ell les coordinarà).</li> <li>• Ha d'estar en alerta i fer-ne el seguiment.</li> <li>• En cas d'activar-se el Pla, ha de comunicar-ho al <b>CECAT(Tel. 93 5517285)</b>.</li> </ul> <p>» <b><u>Emergència</u></b></p> <ul style="list-style-type: none"> <li>• Ha d'avisar el responsable municipal de l'emergència del Pla (l'alcalde).</li> <li>• Ha de suggerir al responsable municipal de l'emergència del Pla (l'alcalde) de donar l'ordre d'avisar aquelles persones o aquells serveis que hagin de prendre les mesures preventives necessàries i/o d'intervenir en el sinistre.</li> <li>• Ha de coordinar als serveis municipals que estiguin actuant en el sinistre o prenent mesures preventives.</li> <li>• Ha de dirigir-se al <b>CECOPAL</b>.</li> <li>• Ha de comunicar al <b>CECAT (Tel. 93 5517285)</b> l'activació del Pla.</li> </ul> <p><b><u>MITJANS I RECURSOS</u></b></p> <ul style="list-style-type: none"> <li>• Comunicacions</li> </ul> <p><b><u>LLOC ON DIRIGIR-SE</u></b></p> <ul style="list-style-type: none"> <li>• Si ho veu convenient, al CRA.</li> <li>• En cas que s'activi el Pla, al CECOPAL.</li> </ul> <p><b><u>DOCUMENTACIÓ NECESSÀRIA</u></b></p> <ul style="list-style-type: none"> <li>• Llistats telefònics.</li> <li>• Cartografia general i cartografia específica.(<i>Vegeu annexos generals i annex 4 d'aquest manual</i>).</li> <li>• Models de comunicats.</li> <li>• Criteris d'activació del Pla Especial de la Generalitat i del Pla de protecció civil municipal per incendi forestal.</li> </ul>	

FITXA D'ACTUACIÓ  4	REPRESENTANT MUNICIPAL AL CECAT
ACCIONS A REALITZAR	
<p><b><u>FUNCIONS/ ACCIONS</u></b><i>(en situació d'alerta i en situació d'emergència, per cada nivell, si s'escau)</i></p> <ul style="list-style-type: none"> <li>• En rebre l'avís de la situació de risc o d'emergència, ha de prendre nota de la informació que li subministrin i posar-se a disposició de l'Alcalde.</li> <li>• Si l'alcalde constitueix el <b>CECOPAL</b>, ha de desplaçar-se al <b>CECAT</b> (prèviament ha de posar-se en contacte amb el <b>CECAT (Tel. 93.551 7285)</b> per determinar la necessitat que s'hi desplaci, identificant-se com a representant municipal al Pla Especial de la Generalitat).</li> <li>• Un cop allà, ha de posar-se a disposició del Director del Pla Especial de la Generalitat i integrar-se al Consell Assessor per tal de fer l'enllaç amb el <b>CECOPAL</b> i l'Alcalde.</li> <li>• Ha de mantenir-se permanentment informat de la situació al municipi i, al mateix temps, informar al <b>CECOPAL</b> de les decisions del Consell Assessor del Pla Especial de la Generalitat.</li> </ul> <p><b><u>MITJANS I RECURSOS</u></b></p> <ul style="list-style-type: none"> <li>• Vehicle pel desplaçament. Telèfon per comunicacions.</li> </ul> <p><b><u>LLOC ON DIRIGIR-SE</u></b></p> <ul style="list-style-type: none"> <li>• Sala de Crisi del CECAT.</li> </ul> <p><b><u>DOCUMENTACIÓ NECESSÀRIA</u></b></p> <ul style="list-style-type: none"> <li>• Ducprocim del municipi. Plànols del municipi.</li> </ul>	

FITXA D'ACTUACIÓ  5	CAP DEL GABINET D'INFORMACIÓ
ACCIONS A REALITZAR	
<ul style="list-style-type: none"> <li>• Ha de contactar amb l'alcalde. Ha de demanar-li informació i instruccions. Si l'alcalde constitueix el <b>CECOPAL</b>, ha de desplaçar-s'hi.</li> <li>• Ha d'activar directament o a través del <b>CRA</b> el <b>Gabinet d'Informació</b>.</li> </ul> <p><b><u>FUNCIONA / ACCIONS</u></b></p> <ul style="list-style-type: none"> <li>• Centralitzar, coordinar i preparar la informació que rep del Comitè d'Emergència, sobre l'emergència i facilitar-la a la població, als grups actuant o a d'altres administracions a través dels mitjans de comunicació. S'inclou aquí tant la informació destinada a adoptar mesures de protecció (difusió de les ordres i recomanacions del Director del Pla) com la informació general sobre el succés.</li> </ul> <p>» <b><u>Alerta</u></b></p> <ul style="list-style-type: none"> <li>• Difondre en nom del Director la <b>declaració l'Alerta</b> del Pla d'Emergència Municipal.</li> <li>• Difondre els consells d'autoprotecció adequats a la població durant la situació de risc (<i>vegeu annexos específics</i>).</li> <li>• Recollir i difondre la informació sobre la situació de risc, en coordinació amb el <b>Gabinet de Premsa del CECAT (Tel. 93 554 26 23)</b>.</li> <li>• Difondre en nom del Director la desactivació del Pla.</li> <li>• Fins i tot passada la situació de risc, atendre els mitjans de comunicació social, donar-los la informació necessària, orientar-los en la recerca d'informació i corregir les informacions errònies.</li> </ul> <p>» <b><u>Emergència</u></b></p> <ul style="list-style-type: none"> <li>• Difondre en nom del Director la <b>declaració d'Emergència</b> del Pla d'Emergència Municipal.</li> <li>• Preparar i difondre els missatges d'informació a la població durant la situació d'emergència (<i>vegeu annexos específics</i>):             <ul style="list-style-type: none"> <li>- Sobre el risc i sobre les mesures d'autoprotecció.</li> <li>- Sobre les mesures que s'estan prenent per resoldre la situació i per mantenir els subministraments essencials.</li> </ul> </li> <li>• Recollir i difondre la informació sobre la situació de risc, en coordinació amb el <b>Gabinet de Premsa del CECAT (Tel. 93 554 26 23)</b>.</li> <li>• Control del llistat de persones evacuades i/o confinades i lloc on estan ubicades, a través del <b>Grup Local Logístic i d'Acollida</b>.</li> <li>• Si cal vetllar per la constitució d'un punt d'informació a la població i als mitjans de comunicació, amb informació de la ubicació dels afectats i amb informació contrastada i autoritzada sobre el sinistre i els mitjans que s'han disposat per resoldre'l.</li> <li>• Difondre en nom del Director la desactivació del Pla.</li> <li>• Passada l'emergència, atendre els mitjans de comunicació social, donar-los la informació necessària, orientar-los en la recerca d'informació i corregir les informacions errònies.</li> </ul> <p><b><u>MITJANS I RECURSOS</u></b></p> <ul style="list-style-type: none"> <li>• Vehicle pel desplaçament. Telèfon per comunicacions.</li> </ul> <p><b><u>LLOC ON DIRIGIR-SE</u></b></p> <ul style="list-style-type: none"> <li>• Sala de Crisi del CECAT.</li> </ul> <p><b><u>DOCUMENTACIÓ NECESSÀRIA</u></b></p> <ul style="list-style-type: none"> <li>• Ducprocim del municipi. Plànols del municipi.</li> </ul>	

FITXA D'ACTUACIÓ 6	CAP DEL GRUP LOCAL D'INTERVENCIÓ
ACCIONS A REALITZAR	
<p><b><u>FUNCIONS / ACCIONS</u></b></p> <ul style="list-style-type: none"> <li>• Ha de contactar amb l'alcalde i/o amb el coordinador municipal de l'emergència. Ha de demanar-li informació i instruccions. Si l'Alcalde constitueix el <b>CECOPAL</b>, desplaçar-s'hi.</li> </ul> <p><b><u>INCENDIS FORESTALS:</u></b></p> <p><b><u>Un cop rebut l'avís:</u></b></p> <ul style="list-style-type: none"> <li>• Ha de contactar amb l'alcalde (o el seu substitut). Ha de demanar-li informació i instruccions. Si l'alcalde constitueix el <b>CECOPAL</b>, ha de desplaçar-s'hi.</li> <li>• Ha de contactar amb els actuant del grup i convocar-los a l'Ajuntament.</li> <li>• Per incendis forestals, d'acord amb l'alcalde i segons les necessitats, ha de constituir amb el personal que hagi reunit:</li> <li>• Tenint en compte les característiques físiques i els coneixements, els equips d'ajuda a la intervenció.</li> <li>• Reforços de prevenció, que ha de distribuir com a vigilància de les zones ja controlades apagades.</li> <li>• Ha d'organitzar els relleus quan sigui convenient.</li> <li>• D'acord amb el responsable del <b>Grup Local Logístic i d'Acollida</b>, ha d'organitzar l'avituellament dels equips.</li> </ul> <p><b><u>NEVADES</u></b></p> <p>» <b><u>Avís de risc de nevades intenses: prealerta</u></b></p> <ul style="list-style-type: none"> <li>• Avisar els membres del grup local d'intervenció.</li> <li>• Comprovar els mitjans disponibles.</li> <li>• Si no hi ha prou fundents, abastir-se, en coordinació amb el grup logístic i d'acollida..</li> <li>• Donar instruccions per revisar la maquinària del grup d'intervenció, per exemple: màquines llevaneus, pales, camions estenedors, etc.</li> <li>• Revisar els equips personals i manuals.</li> </ul> <p>» <b><u>Alerta</u></b></p> <ul style="list-style-type: none"> <li>• Intensificar les tasques pròpies de la pre-alerta.</li> </ul>	

- Ha de contactar amb el director del Pla i/o amb el coordinador de l'emergència. Ha de demanar-li informació i instruccions. Si el director del Pla constitueix el **CECOPAL**, ha de desplaçar-s'hi.
- Ha de contactar amb els actuants del grup i convocar-los a l'ajuntament.
- Estendre fundents en els punts crítics, si s'escau, d'acord amb el grup local logístic, tot considerant quines són les vies del municipi i els accessos que amb més urgència, el municipi hauria de mantenir lliures de neu (per exemple, accessos a hospitals o a altres centres sanitaris). En aquest procés s'ha de tenir en compte que el Pla NEUCAT ja dona prioritat a determinades vies de comunicació, que seran netejades per part de les empreses gestores.
- D'acord amb el responsable del grup local logístic, ha d'organitzar l'avituellament dels equips.

#### » **Emergència 1**

- D'acord amb el director del Pla i segons les necessitats, ha de constituir amb el personal que hagi reunit, els equips d'ajuda a la intervenció dels bombers, tenint en compte les característiques físiques i els coneixements.
- Ha d'organitzar els relleus quan sigui convenient.
- D'acord amb el responsable del grup local logístic, ha d'organitzar l'avituellament dels equips.
- Donar les ordres de netejar les vies i estendre fundents, d'acord amb les vies prioritàries previstes o sobrevingudes, en concordança amb el grup d'ordre i amb les vies principals de la comarca.

#### » **Emergència 2**

- Intensificar les tasques pròpies de l'emergència 1.
- Coordinar-se amb els mitjans externs del municipi per fer les tasques de neteja, de rescats, d'evacuacions, etc., si s'escau.

#### **MITJANS I RECURSOS**

- Vehicle pel desplaçament. Telèfon per comunicacions.

#### **LLOC ON DIRIGIR-SE**

- Sala de Crisi del CECAT.

#### **DOCUMENTACIÓ NECESSÀRIA**

- Ducprocim del municipi. Plànols del municipi.



<b>FITXA D'ACTUACIÓ</b>  <b>7</b>	<b>CAP DEL GRUP LOCAL LOGÍSTIC I D'ACOLLIDA</b>
<b>ACCIONS A REALITZAR</b>	
<ul style="list-style-type: none"> <li>• Ha de contactar amb l'alcalde. Ha de demanar-li informació i instruccions. Si l'Alcalde constitueix el <b>CECOPAL</b>, desplaçar-s'hi.</li> <li>• Ha d'activar directament o a través del <b>CRA</b> el <b>Grup Local Logístic i d'Acollida</b>.</li> </ul>	
<b><u>ACCIONS PER A LES FUNCIONS LOGÍSTIQUES</u></b>	
<i>(Tant les necessàries per a la població com les que pugui sol·licitar el CCA per mitjà de l'alcalde.)</i>	
<ul style="list-style-type: none"> <li>• Ha de quantificar, preveure i tenir localitzats els mitjans extraordinaris disponibles en el municipi (<i>vegeu en annexos generals, el directori telefònic que aquest manual acompanya</i>).</li> <li>• Ha de contactar amb el <b>Grup Logístic</b> del Pla Especial de la Generalitat, per gestionar de mutu acord la demanda dels recursos necessaris, públics o privats, que es puguin obtenir al terme municipal i que figuren en el directori telefònic als annexos generals que acompanya aquest document.</li> <li>• Ha de controlar l'ús dels recursos gestionats i el seu estat.</li> <li>• La demanda de recursos aliens al municipi s'ha de fer sempre des del <b>CECAT</b> (Tel. 935517285).</li> </ul>	
<b><u>ACCIONS PER A LES FUNCIONS D'ACOLLIDA</u></b>	
<ul style="list-style-type: none"> <li>• En cas d'evacuació, ha de determinar conjuntament amb l'alcalde, i el responsable del <b>Grup Local d'Ordre</b>, en funció de l'àrea a evacuar, el centre o els centres d'acollida.</li> <li>• Ha d'activar el/s centre/s d'acollida i el/s seu/s responsable/s (<i>consulteu el punt 5.1.4</i>).</li> <li>• Ha de desplaçar al/s centre/s d'acollida l'equip d'acollida.</li> <li>• Ha de preveure, juntament amb el <b>Grup Logístic</b> del Pla Especial de la Generalitat, l'avituellament de centre d'acollida.</li> <li>• Ha de designar un responsable del/s centre/s d'acollida, que tindrà les següents funcions:             <ul style="list-style-type: none"> <li>- Portar el control nominal de les persones evacuades i/o acollides.</li> <li>- Transmetre les necessitats que puguin presentar-se.</li> <li>- Rebre i distribuir l'avituellament.</li> </ul> </li> <li>• Ha de rebre els <b>voluntaris ocasionals</b> que es presentin. Ha d'anotar el seus noms en una llista. Si són necessaris, cal agrupar-los i integrar-los, segons la seva capacitat, en els grups locals actuant més adients. Si no són necessaris, cal comunicar-los que l'Ajuntament ja s'hi posarà en contacte quan necessiti la seva ajuda.</li> <li>• Si es necessiten voluntaris i no n'hi ha prous, d'acord amb l'alcalde, ha de demanar la participació de veïns del municipi.</li> <li>• Ha d'establir, juntament amb el <b>Grup Logístic</b> del Pla Especial de la Generalitat, el reforç de comunicacions del centre d'acollida.</li> <li>• Ha de mantenir contacte amb el CAP i organitzar, juntament amb el <b>Grup Sanitari</b> del Pla possibles atencions en el/s centre/s d'acollida.</li> </ul>	
<b>» Pre-alerta</b>	
<ul style="list-style-type: none"> <li>• Avisar els membres del grup local logístic i d'acollida.</li> <li>• Comprovar els mitjans i materials disponibles (nevades):             <ul style="list-style-type: none"> <li>- Davant la previsió de nevades, fer la previsió del material fundent que pot necessitar el grup d'intervenció en cas de materialitzar-se les nevades previstes. Recollir aquest material i emmagatzemar-ho.</li> <li>- Fer la previsió del material lleuger i pesant de treball que pot ser necessari en cas de materialitzar-se les nevades previstes. També dels mitjans tècnics específics per al grup d'intervenció tal com pales llevaneus, excavadores, grues o altres apropiats per a treure la neu, per a posar fundents i per al rescat de persones.</li> <li>- Revisar l'emmagatzematge de fundents.</li> </ul> </li> </ul>	
<ul style="list-style-type: none"> <li>• Preveure quins equipaments municipals podrien destinar-se a l'acollida d'elements vulnerables evacuats, en cas necessari.</li> <li>• Davant la previsió de nevades, contactar amb el cap del grup d'ordre per recordar les rutes de neteja establertes al municipi i per a que estigui a punt les zones de distribució de sal, la senyalització dels punts més conflictius i per a que s'habilitin els aparcaments de vehicles, en cas de ser necessaris.</li> </ul>	
<b>» Alerta</b>	

- Ha de contactar amb el director del Pla i/o amb el coordinador de l'emergència. Ha de demanar-li informació i instruccions. Si el director del Pla constitueix el **CECOPAL**, ha de desplaçar-s'hi.
- Ha de contactar amb els actants del grup i convocar-los a l'ajuntament.
- Nevades. Si està nevant, coordinar la neteges dels carrers i la distribució de la sal.
- En cas que sigui necessari, donar suport als grups actants pel que fa al material necessari perquè puguin fer les seves tasques. Per exemple: facilitar al grup local d'intervenció el material fundent, facilitar al personal de tots els grups les queviures necessàries i el combustible per als vehicles i les màquines, etc.
- Preveure el material necessari per l'acollida d'elements vulnerables evacuats, en cas necessari.
- En cas que sigui necessari, donar suport al grup sanitari en les tasques de transport de persones que necessiten atenció sanitària inajornable i que poden quedar aïllades en l'emergència, per exemple: persones que han d'anar als hospitals a fer un tractament de diàlisi.
- Preveure quines empreses poden proveir aigua en cas que hi hagi problemes amb la xarxa d'abastament públic o problemes de congelació de canonades.

#### » **Emergència**

- Procurar el manteniment del subministrament d'aliments, medicaments i serveis bàsics en general per a la població.
- Col·laborar amb la resta de grups actants en les tasques de subministrament del material necessari per fer front a l'emergència.
- En cas que sigui necessari, donar suport al grup sanitari en les tasques de transport de persones que necessiten atenció sanitària inajornable, per exemple: persones que han d'anar als hospitals a fer un tractament de diàlisi. També donar suport al grup sanitari en les tasques de subministrament de medicaments.
- En cas d'evacuació, preparar els llocs d'acollida i la seva gestió, així com tot el material necessari per a gestionar l'acollida: proveïment d'aliments, roba, medicaments, etc.
- Ha de designar un responsable del/s centre/s d'acollida, que tindrà les següents funcions:
  - Portar el control nominal de les persones evacuades i/o acollides.
  - Transmetre les necessitats que puguin presentar-se.
  - Rebre i distribuir l'avitallament.
- Preparar zones de refugi temporal i segur per a les persones de pas i donar-los roba d'abric, en cas de ser necessari.
- Gestionar la recepció, l'avitallament i el control del voluntariat, tant del mateix municipi com de fora. Concretament, ha de rebre els voluntaris ocasionals que es presentin i ha d'anotar el seus noms en una llista. Si són necessaris, cal agrupar-los i integrar-los, segons la seva capacitat, en els grups locals actants més adients. Si no són necessaris, cal comunicar-los que l'Ajuntament ja s'hi posarà en contacte quan necessiti la seva ajuda.
- En cas que la situació ho requereixi, comunicar al director del Pla la necessitat de recursos externs al municipi per fer front a l'emergència.
- Nevades. Si està nevant, coordinar la neteges dels carrers i la distribució de la sal.

#### **MITJANS I RECURSOS**

- Vehicle pel desplaçament. Telèfon per comunicacions.

#### **LLOC ON DIRIGIR-SE**

- Sala de Crisi del CECAT.

#### **DOCUMENTACIÓ NECESSÀRIA**

- Ducprocim del municipi. Plànols del municipi.

FITXA D'ACTUACIÓ 8	CAP DEL GRUP LOCAL D'ORDRE I AVISOS A LA POBLACIÓ
ACCIONS A REALITZAR	
<ul style="list-style-type: none"> <li>• Ha de contactar amb l'alcalde. Ha de demanar-li informació i instruccions. Si l'alcalde constitueix el <b>CECOPAL</b>, ha de desplaçar-s'hi.</li> <li>• Ha de constituir, si cal, el <b>Grup d'Ordre</b>.</li> </ul>	
<b><u>ACCIONS PER A LES FUNCIONS D'ORDRE</u></b>	
<ul style="list-style-type: none"> <li>• Ha d'establir l'avís telefònic i/o el desplaçament als nuclis aïllats. Ha de considerar si cal el confinament / l'evacuació. <i>(Vegeu el directori telefònic als annexos generals i el quadre d'elements vulnerables de l'annex 5 que acompanya aquest manual).</i></li> <li>• Ha de recollir, contrastar i facilitar a l'alcalde tota la informació que generi l'emergència.</li> <li>• Ha d'encarregar als membres del grup: <ul style="list-style-type: none"> <li>- El control d'accessos a les vies que permeten accedir als llocs d'intervenció, per impedir l'accés de persones no autoritzades, en bé de la seva seguretat.</li> <li>- Senyalització de les vies d'accés, per tal d'afavorir l'arribada dels grups actuants.</li> </ul> </li> </ul>	
» <b><u>Guia d'actuants, control d'accessos i senyalització de camins i pistes per incendis forestals</u></b>	
<ul style="list-style-type: none"> <li>• Hi ha d'haver una reunió dels guies al <b>CECOPAL</b>, per poder-los posar al servei dels grups actuants.</li> <li>• Ha d'encarregar als membres del grup: <ul style="list-style-type: none"> <li>- El control d'accessos a les vies que permeten accedir als llocs d'intervenció, per impedir l'accés de persones no autoritzades, en bé de la seva seguretat.</li> <li>- Senyalització de les vies d'accés, per tal d'afavorir l'arribada dels grups actuants.</li> </ul> </li> </ul>	
» <b><u>En cas d'evacuació:</u></b>	
<ul style="list-style-type: none"> <li>• Ha de determinar conjuntament amb l'alcalde, el cap de Bombers i el <b>CECAT</b> la zona a evacuar.</li> <li>• Ha de consultar el punt 5.1.4 sobre la quantitat i el tipus de població, les necessitats de mitjans...</li> <li>• Ha de demanar a l'alcalde, si es considera necessari, la sol·licitud de reforços al cap del <b>Grup d'Ordre</b> del Pla Especial de la Generalitat.</li> <li>• Ha de determinar conjuntament amb l'alcalde i el responsable del <b>Grup Local Logístic i d'Acollida</b>, el centre d'acollida corresponent. <i>(Consulteu el capítol 5.1.4.)</i></li> <li>• Ha d'executar l'evacuació.</li> </ul>	

- Ha d'establir el missatge i determinar les rutes d'avís i evacuació. (*Consulteu el capítol 5.1.4 i l'annex 1 dels annexos específics d'aquest manuals.*)
- Ha de mobilitzar, en cas necessari, els mitjans de transport necessaris per a l'evacuació.
- Ha de preveure, juntament amb el cap del **Grup d'Ordre** del Pla Especial de la Generalitat, la vigilància de les zones evacuades.

#### **ACCIONS PER A LES FUNCIONS D'AVÍS A LA POBLACIÓ**

- Ha de determinar conjuntament amb l'alcalde, d'acord amb el director del Pla, la necessitat d'efectuar algun tipus d'avís.
- Ha de comprovar l'operativitat dels mitjans d'avís i informació. Si fos necessària la col·laboració del **Grup d'Ordre i Avisos a la Població** del Pla Especial de la Generalitat, cal demanar-la a l'alcalde, perquè al seu torn la demani al director d'aquest Pla.
- Ha de consultar la informació sobre consells d'autoprotecció (*vegeu l'annex 2 dels annexos específics d'aquest manual*).
- Ha d'establir l'avís telefònic i/o el desplaçament als nuclis aïllats.
- Ha de determinar conjuntament amb l'alcalde la necessitat d'informar el conjunt de la població.
- Ha d'establir el sistema d'atendre els veïns que s'adrecin a l'Ajuntament cercant informació, bé desplaçant-s'hi, bé per telèfon.

#### **ESPECIAL PER NEVADES:**

##### **» Avis de risc de nevades intenses: pre-alerta**

- Avisar els membres del grup local d'ordre i avisos a la població.
- Coordinar-se amb el grup logístic per tenir a punt les rutes de neteja establertes al municipi i per a que estigui a punt les zones de distribució de sal, la senyalització dels punts més conflictius i per a que s'habilitin els aparcaments de vehicles, en cas de ser necessaris.
- Comprovar els mitjans disponibles.
- Ha d'establir l'avís telefònic i/o el desplaçament als nuclis aïllats.

##### **» Alerta**

- Ha de consultar la informació sobre consells d'autoprotecció (*vegeu l'annex*), sobre l'estat de la xarxa viària, sobre les rutes preferents, sobre els punts conflictius a nivell municipal, sobre la conveniència o obligatorietat de fer servir cadenes, sobre l'estat de funcionament dels transports públics.
- Ha d'establir l'avís telefònic i/o el desplaçament als nuclis aïllats, així com els consells d'autoprotecció.

- Ha de procedir al desallotjament dels elements vulnerables que s'escaiguin.
- Ha de situar als efectius en els punts crítics (zones obagues, zones més altes, zones amb més densitat de població...) per conèixer els problemes que puguin sorgir i la seva evolució.
- Ha d'establir el sistema d'atendre els veïns que s'adrecin a l'Ajuntament cercant informació, bé desplaçant-s'hi, bé per telèfon.

#### » **Emergència 1**

- Ha de recollir, contrastar i facilitar al director del Pla tota la informació que generi l'emergència (transports, serveis bàsics, estat de la xarxa viària, rutes preferents, punts conflictius a nivell municipal, conveniència o obligatorietat de fer servir cadenes, etc.).
- Ha d'encarregar als membres del grup:
  - El control dels accessos a vies o zones impracticables (zones obagues, zones molt altes...).
  - La senyalització dels punts especialment conflictius.
- Ha de revisar els punts, equipaments, establiments i habitatges que puguin resultar afectats i que no hagin estat prèviament desallotjats (masies aïllades, restaurants...), i procedir a l'avís telefònic i/o el desplaçament fins aquests, en cas que sigui necessari.
- També ha de considerar si s'escau, el desallotjament i evacuació (*vegeu el directori telefònic a l'annex general i el quadre d'elements vulnerables del punt 2*). En cas d'evacuació, s'ha de determinar conjuntament amb l'alcalde i amb el cap de bombers, la zona a evacuar.
- En cas d'evacuació, ha de preveure conjuntament amb el responsable del grup local logístic, quins seran els centres d'acollida i els mitjans de transport necessaris.
- Ha d'executar l'evacuació, en cas que sigui necessari.
- Ha d'establir el missatge, els consells d'autoprotecció i determinar les rutes d'avís i evacuació. (*consulteu el capítol 5.1.4. i l'annex 2*).
- Ha de preveure la vigilància de les zones evacuades.
- Ha d'establir el sistema d'atendre els veïns que s'adrecin a l'Ajuntament cercant informació, bé desplaçant-s'hi, bé per telèfon.

#### » **Emergència 2**

- Intensificar les tasques pròpies de l'emergència 1.
- Demanar, en coordinació amb el grup logístic, la col·laboració de voluntaris i establir els sistemes de control i adjudicació de tasques als voluntaris municipals.

#### EMERGÈNCIES AERONÀUTIQUES

**» Avís de pre-alerta**

- Informar els membres del grup de la nova situació.

**» Alerta**

- Integrar-se al grup d'ordre del pla AEROCAT i col·laborar pel que fa a:
  - Tasques d'ordenació i control del trànsit i control d'accessos.
  - Si s'escau, coordinar i executar l'evacuació o l'allunyament de la població. En cas d'evacuació, s'ha de determinar conjuntament amb l'alcalde i amb el cap de bombers, la zona a evacuar i s'ha de fer, d'acord amb les indicacions del director del Pla AEROCAT.
- Ha d'establir el sistema d'atendre els veïns que s'adrecin a l'Ajuntament cercant informació, bé desplaçant-s'hi, bé per telèfon.

**» Emergència 1**

- Integrar-se al grup d'ordre del pla AEROCAT i col·laborar pel que fa a:
  - El control dels accessos a vies .
  - La senyalització dels punts especialment conflictius.
  - Si s'escau, coordinar i executar l'evacuació o l'allunyament de la població. En cas d'evacuació, s'ha de determinar conjuntament amb l'alcalde i amb el cap de bombers, la zona a evacuar i s'ha de fer, d'acord amb les indicacions del director del Pla AEROCAT.
  - En cas d'evacuació, ha de preveure conjuntament amb el responsable del grup local logístic, quins seran els centres d'acollida i els mitjans de transport necessaris.
  - Efectuar la relació de persones afectades (evacuades).
  - Elaboració de les llistes de persones a la sala d'il·lesos i familiars.
  - Custodia de la caixa negra i altres elements necessaris per la investigació de l'accident d'acord amb la normativa de l'OACI.
  - Ha d'establir el missatge, els consells d'autoprotecció i determinar les rutes d'avís i evacuació.
  - Ha de preveure la vigilància de les zones evacuades.
  - Garantir que els grups d'actuació puguin actuar sense cap impediment.

**» Emergència 2**

- Intensificar les tasques pròpies de l'emergència 1.
- Demanar , en coordinació amb el grup logístic, la col·laboració de voluntaris i establir els

sistemes de control i adjudicació de tasques als voluntaris municipals.

**MITJANS I RECURSOS**

- Vehicle pel desplaçament. Telèfon per comunicacions.

**LLOC ON DIRIGIR-SE**

- Sala de Crisi del CECAT.

**DOCUMENTACIÓ NECESSÀRIA**

- Ducprocim del municipi. Plànols del municipi.

## 6. Document 6. Directori telefònic i catàleg de mitjans i recursos

### 6.1. Directori telefònic

#### 6.1.1. ORGANIGRAMA MUNICIPAL DE L'EMERGÈNCIA

<b>Responsable municipal de l'Emergència – Director del Pla de Protecció Civil Municipal</b>		
<b>NOM I COGNOMS</b>	<b>CÀRREC HABITUAL</b>	<b>TELÈFONS</b>
Titular: Josep Madern i Círia	Alcalde	601885889 / 972535182
Substitut: Manuel Vázquez Alcaide	1r. Tinent d'Alcalde. Àrea d'Entitats i Empreses i àrea d'administració	647774405

<b>Consell Assessor</b>			
<b>CÀRREC OPERATIU</b>	<b>NOM I COGNOMS</b>	<b>CÀRREC HABITUAL</b>	<b>TELÈFONS</b>
<b>Coordinador municipal de l'emergència</b>	Titular: Josep Madern i Círia Substitut: Manuel Vázquez Alcaide	Alcalde	601885889 / 972535182
<b>Cap del grup local d'intervenció</b>	Titular: Manuel Vázquez Alcaide Substitut: Neus Antonio Calverol	1r. Tinent d'Alcalde. Àrea d'Entitats i Empreses i àrea d'administració	675012081 / 972535609
<b>Cap del grup local logístic i d'acollida</b>	Titular: Manuel Vázquez Alcaide Substitut: Neus Antonio Calverol	1r. Tinent d'Alcalde. Àrea d'Entitats i Empreses i àrea d'administració	675012081 / 972535609
<b>Cap del grup local d'ordre i d'avís a la població</b>	Titular: Neus Antonio Calverol Substitut: Manuel Vázquez Alcaide	2n. Tinent d'Alcalde. Àrea d'atenció a les persones	686227816 / 972535182



Gabinet d'Informació		
NOM I COGNOMS	CÀRREC HABITUAL	TELÈFONS
Titular: Manuel Vázquez Alcaide	1r. Tinent d'Alcalde. Àrea d'Entitats i Empreses i àrea d'administració	675012081 / 972535609
Substitut: Neus Antonio Calverol	2n. Tinent d'Alcalde. Àrea d'atenció a les persones	661422849

Representant municipal al CECAT /CCA			
Pla Especial	NOM I COGNOMS	CÀRREC HABITUAL	TELÈFONS
Tots	Titular: Joan Pineda Llaona Substitut: Neus Antonio Calverol	Regidor / Regidora	647774405 / 972535609

### Grups actuants

En cas d'activació del Pla Especial de la Generalitat, dirigeix els grups actuants el Conseller/a d'Interior, que és el seu director/a o en la persona en qui delegui. **Les feines que ha de realitzar cada un dels grups d'actuació locals s'han de coordinar amb les dels grups d'actuació del Pla Especial de la Generalitat, en els quals s'integren.**

Grup Local d'Intervenció			
OPERATIU	NOM I COGNOMS	CÀRREC HABITUAL	TELÈFONS
ADF (només per Infocat)	Titular: Manuel Vázquez Alcaide Substitut: Neus Antonio Calverol	1r. Tinent d'Alcalde. Àrea d'Entitats i Empreses i àrea d'administració	675012081 / 972535609

Grup Local Logístic i d'Acollida			
OPERATIU	NOM I COGNOMS	CÀRREC HABITUAL	TELÈFONS
<b>Responsable de la logística</b>	Responsable: Manuel Vázquez Alcaide Substitut: Neus Antonio Calverol Emilio Llosa Viñas	1r. Tinent d'Alcalde. Àrea d'Entitats i Empreses i àrea d'administració	675012081 / 972535609
<b>Responsable d'Acollida</b>	Responsable: Manuel Vázquez Alcaide Substitut: Neus Antonio	1r. Tinent d'Alcalde. Àrea d'Entitats i Empreses i àrea d'administració	675012081 / 972535609

	Calverol		
<b>Responsable de l'Associació de Voluntaris de PC</b>	No n'hi ha		675012081 / 972535609
<b>Responsable Voluntaris municipals ocasionals</b>	Responsable: Manuel Vázquez Alcaide Substitut: Neus Antonio Calverol	1r. Tinent d'Alcalde. Àrea d'Entitats i Empreses i àrea d'administració	675012081 / 972535609
<b>Responsable de Serveis Socials</b>	Responsable: Manuel Vázquez Alcaide Substitut: Neus Antonio Calverol	1r. Tinent d'Alcalde. Àrea d'Entitats i Empreses i àrea d'administració	675012081 / 972535609
<b>Responsable de Serveis Bàsics al municipi</b>	Responsable: Manuel Vázquez Alcaide Substitut: Neus Antonio Calverol	1r. Tinent d'Alcalde. Àrea d'Entitats i Empreses i àrea d'administració	675012081 / 972535609

Grup Local d'Ordre i Avisos a la Població			
OPERATIU	NOM I COGNOMS	CÀRREC HABITUAL	TELÈFONS
<b>Responsable d'Ordre</b>	Titular: Neus Antonio Calverol Substitut: Manuel Vázquez Alcaide	2n. Tinent d'Alcalde. Àrea d'atenció a les persones	686227816 / 972535182
<b>Responsable dels Avisos a la Població</b>	Titular: Neus Antonio Calverol Substitut: Manuel Vázquez Alcaide	2n. Tinent d'Alcalde. Àrea d'atenció a les persones	686227816 / 972535182

Grup Local Especial del Risc			
Pla Especial	NOM I COGNOMS	CÀRREC HABITUAL	TELÈFONS
<b>Seguretat Hidràulica (Inuncat)</b>	No n'hi ha	-	-

Comissió municipal de protecció civil:

COMISSIÓ MUNICIPAL DE PROTECCIÓ CIVIL	
NOM I COGNOMS	CÀRREC HABITUAL
No n'hi ha	-

## 6.1.2. CENTRES DE COORDINACIÓ I SERVEIS D'EMERGÈNCIA

CENTRES DE COORDINACIÓ I SERVEIS D'EMERGÈNCIA		
SERVEI	TELÈFON	CORREU ELECTRÒNIC
CECAT	93.551.72.85	<a href="mailto:cecat@gencat.cat">cecat@gencat.cat</a>
CECOPAL	972 535 015 / 601 885 889	ajuntament@darnius.cat
CRA	972 535 015 / 601885889	ajuntament@darnius.cat
Sala de guàrdia de Bombers a Girona	972.18.89.00	---
Sala de guàrdia de Mossos a Girona	Sala de guàrdia de Mossos a Reus: Cap de Torn Regional: 977 297 522 - 977 297 521 Cap de la Sala Regional: 977 929 544 - 977 458 678	---

## 6.1.3. ELEMENTS VULNERABLES

També hi ha la llista d'elements vulnerables al punt 3.2 Elements vulnerables.

En el document 3 d'EV fer referència a aquest document, i aquí adjuntar les fitxes d'EV:

Masia		Família		Telèfon fix-mòbil
EV001 Darnius		500p aprox.		972 535 015
Coordenades UTM (ETRS89)		Ocupació de la masia		Franja seguretat de 25 metres del bosc
<input type="checkbox"/> <input type="checkbox"/>	<input type="checkbox"/> Y	<input checked="" type="checkbox"/> Habitual		SI      NO      NO CAL
486210	4690617	2ª Residència Estiu i cap de setmana		
Familiars d'edat avançada o nens petits		Familiars amb malalties importants o discapacitats		Medicació/Observacions
		Diabetis	Cor	
		Diàlisi	Discapacitat Física	
		Epilèpsia	Discapacitat Psíquica	
<b>Avisar amb missatge PUSH</b>  SI      NO				
<b>Maquinària en cas d'emergència i si en podem disposar propietari i màquina</b>				

Masia		Família		Telèfon fix-mòbil
EV002 Mas Corbet Club Nàutic				642182208
Coordenades UTM (ETRS89)		Ocupació de la masia		Franja seguretat de 25 metres del bosc
<input type="checkbox"/> <input type="checkbox"/>	<input type="checkbox"/> Y	<input checked="" type="checkbox"/> Habitual		SI      NO      NO CAL
485760	4689126	2ª Residència Estiu i cap de setmana		
Familiars d'edat avançada o nens petits		Familiars amb malalties importants o discapacitats		Medicació/Observacions
		Diabetis	Cor	
		Diàlisi	Discapacitat Física	
		Epilèpsia	Discapacitat Psíquica	
<b>Avisar amb missatge PUSH</b>  SI      NO				
<b>Maquinària en cas d'emergència i si en podem disposar propietari i màquina</b>				

Masia		Família		Telèfon fix-mòbil
EV003 Club de Tennis Darnius				972 535 436
Coordenades UTM (ETRS89)		Ocupació de la masia		Franja seguretat de 25 metres del bosc
<input type="checkbox"/> <input type="checkbox"/>	<input type="checkbox"/> Y	<input checked="" type="checkbox"/> Habitual		SI      NO      NO CAL
485962	4689371	2ª Residència Estiu i cap de setmana		
Familiars d'edat avançada o nens petits		Familiars amb malalties importants o discapacitats		Medicació/Observacions
		Diabetis	Cor	
		Diàlisi	Discapacitat Física	
		Epilèpsia	Discapacitat Psíquica	
Avisar amb missatge PUSH SI      NO				
Maquinària en cas d'emergència i si en podem disposar propietari i màquina				

Masia		Família		Telèfon fix-mòbil
EV004 Hotel Tennis Darnius				972 535 623 972 535 568
Coordenades UTM (ETRS89)		Ocupació de la masia		Franja seguretat de 25 metres del bosc
<input type="checkbox"/> <input type="checkbox"/> <input type="checkbox"/>	<input type="checkbox"/> Y	<input checked="" type="checkbox"/> Habitual		SI      NO      NO CAL
486064	4689429	2ª Residència Estiu i cap de setmana		
Familiars d'edat avançada o nens petits		Familiars amb malalties importantes o discapacitats		Medicació/Observacions
		Diabetis	Cor	
		Diàlisi	Discapacitat Física	
		Epilèpsia	Discapacitat Psíquica	
<b>Avisar amb missatge PUSH</b>  SI      NO				
<b>Maquinària en cas d'emergència i si en podem disposar propietari i màquina</b>				

Masia		Família		Telèfon fix-mòbil
EV005 Can Butxaca				
Coordenades UTM (ETRS89)		Ocupació de la masia		Franja seguretat de 25 metres del bosc
<input type="checkbox"/> <input type="checkbox"/>	<input type="checkbox"/> Y	<input checked="" type="checkbox"/> Habitual		SI      NO      NO CAL
485602	4689610	2ª Residència Estiu i cap de setmana		
Familiars d'edat avançada o nens petits		Familiars amb malalties importants o discapacitats		Medicació/Observacions
		Diabetis	Cor	
		Diàlisi	Discapacitat Física	
		Epilèpsia	Discapacitat Psíquica	
Avisar amb missatge PUSH  SI      NO				
Maquinària en cas d'emergència i si en podem disposar propietari i màquina				



Masia		Família		Telèfon fix-mòbil
EV006 Casa				
Coordenades UTM (ETRS89)		Ocupació de la masia		Franja seguretat de 25 metres del bosc
<input type="checkbox"/> <input type="checkbox"/>	<input type="checkbox"/> Y	<input checked="" type="checkbox"/> Habitual		SI      NO      NO CAL
485299	4689460	2ª Residència Estiu i cap de setmana		
Familiars d'edat avançada o nens petits		Familiars amb malalties importants o discapacitats		Medicació/Observacions
		Diabetis	Cor	
		Diàlisi	Discapacitat Física	
		Epilèpsia	Discapacitat Psíquica	
<b>Avisar amb missatge PUSH</b>  SI      NO				
<b>Maquinària en cas d'emergència i si en podem disposar propietari i màquina</b>				

Masia		Família		Telèfon fix-mòbil
EV007 Casa				
Coordenades UTM (ETRS89)		Ocupació de la masia		Franja seguretat de 25 metres del bosc
<input type="checkbox"/> <input type="checkbox"/>	<input type="checkbox"/> Y	<input checked="" type="checkbox"/> Habitual		SI      NO      NO CAL
485142	4689583	2ª Residència Estiu i cap de setmana		
Familiars d'edat avançada o nens petits		Familiars amb malalties importants o discapacitats		Medicació/Observacions
		Diabetis	Cor	
		Diàlisi	Discapacitat Física	
		Epilèpsia	Discapacitat Psíquica	
Avisar amb missatge PUSH  SI      NO				
Maquinària en cas d'emergència i si en podem disposar propietari i màquina				

Masia		Família		Telèfon fix-mòbil
EV008 Can Van Venium				
Coordenades UTM (ETRS89)		Ocupació de la masia		Franja seguretat de 25 metres del bosc
<input type="checkbox"/> <input type="checkbox"/>	<input type="checkbox"/> Y	<input checked="" type="checkbox"/> Habitual		SI      NO      NO CAL
485084	4689602	2ª Residència Estiu i cap de setmana		
Familiars d'edat avançada o nens petits		Familiars amb malalties importants o discapacitats		Medicació/Observacions
		Diabetis	Cor	
		Diàlisi	Discapacitat Física	
		Epilèpsia	Discapacitat Psíquica	
Avisar amb missatge PUSH  SI      NO				
Maquinària en cas d'emergència i si en podem disposar propietari i màquina				

Masia		Família		Telèfon fix-mòbil
EV009 Casa dels Holandesos				
Coordenades UTM (ETRS89)		Ocupació de la masia		Franja seguretat de 25 metres del bosc
<input type="checkbox"/> <input type="checkbox"/>	<input type="checkbox"/> Y	<input checked="" type="checkbox"/> Habitual		SI      NO      NO CAL
484882	4689550	2ª Residència Estiu i cap de setmana		
Familiars d'edat avançada o nens petits		Familiars amb malalties importants o discapacitats		Medicació/Observacions
		Diabetis	Cor	
		Diàlisi	Discapacitat Física	
		Epilèpsia	Discapacitat Psíquica	
<b>Avisar amb missatge PUSH</b>  SI      NO				
<b>Maquinària en cas d'emergència i si en podem disposar propietari i màquina</b>				

Masia		Família		Telèfon fix-mòbil
EV010 Can Subirós				
Coordenades UTM (ETRS89)		Ocupació de la masia		Franja seguretat de 25 metres del bosc
<input type="checkbox"/> <input type="checkbox"/>	<input type="checkbox"/> Y	<input checked="" type="checkbox"/> Habitual		SI      NO      NO CAL
485137	4689676	2ª Residència Estiu i cap de setmana		
Familiars d'edat avançada o nens petits		Familiars amb malalties importants o discapacitats		Medicació/Observacions
		Diabetis	Cor	
		Diàlisi	Discapacitat Física	
		Epilèpsia	Discapacitat Psíquica	
Avisar amb missatge PUSH  SI      NO				
Maquinària en cas d'emergència i si en podem disposar propietari i màquina				

Masia		Família		Telèfon fix-mòbil
EV011 La Casa Alta				
Coordenades UTM (ETRS89)		Ocupació de la masia		Franja seguretat de 25 metres del bosc
<input type="checkbox"/> <input type="checkbox"/>	<input type="checkbox"/> Y	<input checked="" type="checkbox"/> Habitual		SI      NO      NO CAL
485192	4689774	2ª Residència Estiu i cap de setmana		
Familiars d'edat avançada o nens petits		Familiars amb malalties importants o discapacitats		Medicació/Observacions
		Diabetis	Cor	
		Diàlisi	Discapacitat Física	
		Epilèpsia	Discapacitat Psíquica	
Avisar amb missatge PUSH  SI      NO				
Maquinària en cas d'emergència i si en podem disposar propietari i màquina				

Masia		Família		Telèfon fix-mòbil
EV012 Casa				
Coordenades UTM (ETRS89)		Ocupació de la masia		Franja seguretat de 25 metres del bosc
<input type="checkbox"/> <input type="checkbox"/>	<input type="checkbox"/> Y	<input checked="" type="checkbox"/> Habitual		SI      NO      NO CAL
486373	4689416	2ª Residència Estiu i cap de setmana		
Familiars d'edat avançada o nens petits		Familiars amb malalties importants o discapacitats		Medicació/Observacions
		Diabetis	Cor	
		Diàlisi	Discapacitat Física	
		Epilèpsia	Discapacitat Psíquica	
Avisar amb missatge PUSH  SI      NO				
Maquinària en cas d'emergència i si en podem disposar propietari i màquina				

Masia		Família		Telèfon fix-mòbil
EV013 Casa del Destierro				
Coordenades UTM (ETRS89)		Ocupació de la masia		Franja seguretat de 25 metres del bosc
<input type="checkbox"/> <input type="checkbox"/>	<input type="checkbox"/> Y	<input checked="" type="checkbox"/> Habitual		SI NO NO CAL
486520	4689204	2ª Residència Estiu i cap de setmana		
Familiars d'edat avançada o nens petits		Familiars amb malalties importants o discapacitats		Medicació/Observacions
		Diabetis	Cor	
		Diàlisi	Discapacitat Física	
		Epilèpsia	Discapacitat Psíquica	
<b>Avisar amb missatge PUSH</b>  SI NO				
<b>Maquinària en cas d'emergència i si en podem disposar propietari i màquina</b>				



Masia		Família		Telèfon fix-mòbil
EV014 Barraca d'en Coll		3p		
Coordenades UTM (ETRS89)		Ocupació de la masia		Franja seguretat de 25 metres del bosc
<input type="checkbox"/> <input type="checkbox"/>	<input type="checkbox"/> Y	<input checked="" type="checkbox"/> Habitual		SI      NO      NO CAL
486807	4689224	2ª Residència Estiu i cap de setmana		
Familiars d'edat avançada o nens petits		Familiars amb malalties importants o discapacitats		Medicació/Observacions
		Diabetis	Cor	
		Diàlisi	Discapacitat Física	
		Epilèpsia	Discapacitat Psíquica	
Avisar amb missatge PUSH  SI      NO				
Maquinària en cas d'emergència i si en podem disposar propietari i màquina				

Masia		Família		Telèfon fix-mòbil
EV015 Can Rocamiure		2p. Tot l'any		972 535 366
Coordenades UTM (ETRS89)		Ocupació de la masia		Franja seguretat de 25 metres del bosc
<input type="checkbox"/> <input type="checkbox"/>	<input type="checkbox"/> Y	<input checked="" type="checkbox"/> Habitual		SI      NO      NO CAL
486365	4689586	2ª Residència Estiu i cap de setmana		
Familiars d'edat avançada o nens petits		Familiars amb malalties importants o discapacitats		Medicació/Observacions
		Diabetis	Cor	
		Diàlisi	Discapacitat Física	
		Epilèpsia	Discapacitat Psíquica	
Avisar amb missatge PUSH  SI      NO				
Maquinària en cas d'emergència i si en podem disposar propietari i màquina				

Masia		Família		Telèfon fix-mòbil
EV016 Casa				
Coordenades UTM (ETRS89)		Ocupació de la masia		Franja seguretat de 25 metres del bosc
<input type="checkbox"/> <input type="checkbox"/>	<input type="checkbox"/> Y	<input checked="" type="checkbox"/> Habitual		SI      NO      NO CAL
486194	4689696	2ª Residència Estiu i cap de setmana		
Familiars d'edat avançada o nens petits		Familiars amb malalties importants o discapacitats		Medicació/Observacions
		Diabetis	Cor	
		Diàlisi	Discapacitat Física	
		Epilèpsia	Discapacitat Psíquica	
Avisar amb missatge PUSH  SI      NO				
Maquinària en cas d'emergència i si en podem disposar propietari i màquina				

Masia		Família		Telèfon fix-mòbil
EV017 Can Coll de l'Hospital		2p. Tot l'any		670 33 05 35
Coordenades UTM (ETRS89)		Ocupació de la masia		Franja seguretat de 25 metres del bosc
<input type="checkbox"/> <input type="checkbox"/>	<input type="checkbox"/> Y	<input checked="" type="checkbox"/> Habitual		SI      NO      NO CAL
486079	4689959	2ª Residència Estiu i cap de setmana		
Familiars d'edat avançada o nens petits		Familiars amb malalties importants o discapacitats		Medicació/Observacions
		Diabetis	Cor	
		Diàlisi	Discapacitat Física	
		Epilèpsia	Discapacitat Psíquica	
<b>Avisar amb missatge PUSH</b>  SI      NO				
<b>Maquinària en cas d'emergència i si en podem disposar propietari i màquina</b>				

Masia		Família		Telèfon fix-mòbil
EV018 El Ranxo		Caps de setmana		629 670 270
Coordenades UTM (ETRS89)		Ocupació de la masia		Franja seguretat de 25 metres del bosc
<input type="checkbox"/> <input type="checkbox"/>	<input type="checkbox"/> Y	<input checked="" type="checkbox"/> Habitual		SI      NO      NO CAL
486189	4690101	2ª Residència Estiu i cap de setmana		
Familiars d'edat avançada o nens petits		Familiars amb malalties importants o discapacitats		Medicació/Observacions
		Diabetis	Cor	
		Diàlisi	Discapacitat Física	
		Epilèpsia	Discapacitat Psíquica	
Avisar amb missatge PUSH  SI      NO				
Maquinària en cas d'emergència i si en podem disposar propietari i màquina				

Masia		Família		Telèfon fix-mòbil
EV019 El Ranxo Masovers		4p tot l'any		
Coordenades UTM (ETRS89)		Ocupació de la masia		Franja seguretat de 25 metres del bosc
<input type="checkbox"/> <input type="checkbox"/>	<input type="checkbox"/> Y	<input checked="" type="checkbox"/> Habitual		SI      NO      NO CAL
486142	4690107	2ª Residència Estiu i cap de setmana		
Familiars d'edat avançada o nens petits		Familiars amb malalties importants o discapacitats		Medicació/Observacions
		Diabetis	Cor	
		Diàlisi	Discapacitat Física	
		Epilèpsia	Discapacitat Psíquica	
<b>Avisar amb missatge PUSH</b>  SI      NO				
<b>Maquinària en cas d'emergència i si en podem disposar propietari i màquina</b>				

Masia		Família		Telèfon fix-mòbil
EV020 La Pedrera		RUÏNA		
Coordenades UTM (ETRS89)		Ocupació de la masia		Franja seguretat de 25 metres del bosc
<input type="checkbox"/> <input type="checkbox"/>	<input type="checkbox"/> Y	<input checked="" type="checkbox"/> Habitual		SI      NO      NO CAL
485971	4690330	2ª Residència Estiu i cap de setmana		
Familiars d'edat avançada o nens petits		Familiars amb malalties importants o discapacitats		Medicació/Observacions
		Diabetis	Cor	
		Diàlisi	Discapacitat Física	
		Epilèpsia	Discapacitat Psíquica	
Avisar amb missatge PUSH  SI      NO				
Maquinària en cas d'emergència i si en podem disposar propietari i màquina				


Masia		Família		Telèfon fix-mòbil
EV021 GRANJA Pollastres		Tot l'any		636643530
Coordenades UTM (ETRS89)		Ocupació de la masia		Franja seguretat de 25 metres del bosc
<input type="checkbox"/> <input type="checkbox"/>	<input type="checkbox"/> Y	<input checked="" type="checkbox"/> Habitual		SI      NO      NO CAL
487560	4688965	2ª Residència Estiu i cap de setmana		
Familiars d'edat avançada o nens petits		Familiars amb malalties importants o discapacitats		Medicació/Observacions
		Diabetis	Cor	
		Diàlisi	Discapacitat Física	
		Epilèpsia	Discapacitat Psíquica	
<b>Avisar amb missatge PUSH</b>  SI      NO				
<b>Maquinària en cas d'emergència i si en podem disposar propietari i màquina</b>				





Masia		Família		Telèfon fix-mòbil
EV022 Ca la Susi (barraca d'en Geli)		4p. Tot l'any		627 043 415
Coordenades UTM (ETRS89)		Ocupació de la masia		Franja seguretat de 25 metres del bosc
<input type="checkbox"/> <input type="checkbox"/>	<input type="checkbox"/> Y	<input checked="" type="checkbox"/> Habitual		SI      NO      NO CAL
487464	4688958	2ª Residència Estiu i cap de setmana		
Familiars d'edat avançada o nens petits		Familiars amb malalties importants o discapacitats		Medicació/Observacions
		Diabetis	Cor	
		Diàlisi	Discapacitat Física	
		Epilèpsia	Discapacitat Psíquica	
Avisar amb missatge PUSH  SI      NO				
Maquinària en cas d'emergència i si en podem disposar propietari i màquina				

Masia		Família		Telèfon fix-mòbil
EV023 Casa en els Horts Nous				
Coordenades UTM (ETRS89)		Ocupació de la masia		Franja seguretat de 25 metres del bosc
<input type="checkbox"/> <input type="checkbox"/>	<input type="checkbox"/> Y	<input checked="" type="checkbox"/> Habitual		SI      NO      NO CAL
487741	4689095	2ª Residència Estiu i cap de setmana		
Familiars d'edat avançada o nens petits		Familiars amb malalties importants o discapacitats		Medicació/Observacions
		Diabetis	Cor	
		Diàlisi	Discapacitat Física	
		Epilèpsia	Discapacitat Psíquica	
<b>Avisar amb missatge PUSH</b>  SI      NO				
<b>Maquinària en cas d'emergència i si en podem disposar propietari i màquina</b>				

Masia		Família		Telèfon fix-mòbil
EV024 Casa				
Coordenades UTM (ETRS89)		Ocupació de la masia		Franja seguretat de 25 metres del bosc
<input type="checkbox"/> <input type="checkbox"/>	<input type="checkbox"/> Y	<input checked="" type="checkbox"/> Habitual		SI      NO      NO CAL
487548	4689201	2ª Residència Estiu i cap de setmana		
Familiars d'edat avançada o nens petits		Familiars amb malalties importants o discapacitats		Medicació/Observacions
		Diabetis	Cor	
		Diàlisi	Discapacitat Física	
		Epilèpsia	Discapacitat Psíquica	
Avisar amb missatge PUSH  SI      NO				
Maquinària en cas d'emergència i si en podem disposar propietari i màquina				

Masia		Família		Telèfon fix-mòbil
EV025 Can Palau Masover		4p. Tot l'any		972 53 55 71
Coordenades UTM (ETRS89)		Ocupació de la masia		Franja seguretat de 25 metres del bosc
<input type="checkbox"/> 	<input type="checkbox"/> Y	<input type="checkbox"/> Habitual		SI      NO      NO CAL
487511	4690407	2ª Residència Estiu i cap de setmana		
Familiars d'edat avançada o nens petits		Familiars amb malalties importants o discapacitats		Medicació/Observacions
		Diabetis	Cor	
		Diàlisi	Discapacitat Física	
		Epilèpsia	Discapacitat Psíquica	
<b>Avisar amb missatge PUSH</b>  SI      NO				
<b>Maquinària en cas d'emergència i si en podem disposar propietari i màquina</b>				

Masia		Família		Telèfon fix-mòbil
EV026 Can Palau		2p. Tot l'any		
Coordenades UTM (ETRS89)		Ocupació de la masia		Franja seguretat de 25 metres del bosc
<input type="checkbox"/> 	<input type="checkbox"/> Y	<input type="checkbox"/> Habitual		SI      NO      NO CAL
487416	4690449	2ª Residència Estiu i cap de setmana		
Familiars d'edat avançada o nens petits		Familiars amb malalties importants o discapacitats		Medicació/Observacions
		Diabetis	Cor	
		Diàlisi	Discapacitat Física	
		Epilèpsia	Discapacitat Psíquica	
Avisar amb missatge PUSH  SI      NO				
Maquinària en cas d'emergència i si en podem disposar propietari i màquina				

Masia		Família		Telèfon fix-mòbil
EV027 Can Descalç				
Coordenades UTM (ETRS89)		Ocupació de la masia		Franja seguretat de 25 metres del bosc
<input type="checkbox"/> 	<input type="checkbox"/> Y	<input type="checkbox"/> Habitual		SI      NO      NO CAL
486989	4690470	2ª Residència Estiu i cap de setmana		
Familiars d'edat avançada o nens petits		Familiars amb malalties importants o discapacitats		Medicació/Observacions
		Diabetis	Cor	
		Diàlisi	Discapacitat Física	
		Epilèpsia	Discapacitat Psíquica	
Avisar amb missatge PUSH  SI      NO				
Maquinària en cas d'emergència i si en podem disposar propietari i màquina				

Masia		Família		Telèfon fix-mòbil
EV028 Can Maldéu		DESOCUPAT		
Coordenades UTM (ETRS89)		Ocupació de la masia		Franja seguretat de 25 metres del bosc
<input type="checkbox"/> <input type="checkbox"/>	<input type="checkbox"/> Y	<input checked="" type="checkbox"/> Habitual		SI      NO      NO CAL
488356	4689569	2ª Residència Estiu i cap de setmana		
Familiars d'edat avançada o nens petits		Familiars amb malalties importants o discapacitats		Medicació/Observacions
		Diabetis	Cor	
		Diàlisi	Discapacitat Física	
		Epilèpsia	Discapacitat Psíquica	
Avisar amb missatge PUSH  SI      NO				
Maquinària en cas d'emergència i si en podem disposar propietari i màquina				

Masia		Família		Telèfon fix-mòbil
EV029 Molí d'en Palau				
Coordenades UTM (ETRS89)		Ocupació de la masia		Franja seguretat de 25 metres del bosc
<input type="checkbox"/> <input type="checkbox"/>	<input type="checkbox"/> Y	<input checked="" type="checkbox"/> Habitual		SI      NO      NO CAL
488451	4689783	2ª Residència Estiu i cap de setmana		
Familiars d'edat avançada o nens petits		Familiars amb malalties importants o discapacitats		Medicació/Observacions
		Diabetis	Cor	
		Diàlisi	Discapacitat Física	
		Epilèpsia	Discapacitat Psíquica	
Avisar amb missatge PUSH  SI      NO				
Maquinària en cas d'emergència i si en podem disposar propietari i màquina				




Masia		Família		Telèfon fix-mòbil
EV030 Mas Genís		2p. Cavalls. Tot l'any		
Coordenades UTM (ETRS89)		Ocupació de la masia		Franja seguretat de 25 metres del bosc
<input type="checkbox"/> <input type="checkbox"/>	<input type="checkbox"/> Y	<input checked="" type="checkbox"/> Habitual		SI      NO      NO CAL
487310	4690245	2ª Residència Estiu i cap de setmana		
Familiars d'edat avançada o nens petits		Familiars amb malalties importants o discapacitats		Medicació/Observacions
		Diabetis	Cor	
		Diàlisi	Discapacitat Física	
		Epilèpsia	Discapacitat Psíquica	
Avisar amb missatge PUSH  SI      NO				
Maquinària en cas d'emergència i si en podem disposar propietari i màquina				

Masia		Família		Telèfon fix-mòbil
EV031 Cavalls La Granja		Centre Equestre. Tot l'any		677 263 513
Coordenades UTM (ETRS89)		Ocupació de la masia		Franja seguretat de 25 metres del bosc
<input type="checkbox"/> <input type="checkbox"/>	<input type="checkbox"/> Y	<input checked="" type="checkbox"/> Habitual		SI      NO      NO CAL
487061	4688704	2ª Residència Estiu i cap de setmana		
Familiars d'edat avançada o nens petits		Familiars amb malalties importants o discapacitats		Medicació/Observacions
		Diabetis	Cor	
		Diàlisi	Discapacitat Física	
		Epilèpsia	Discapacitat Psíquica	
<b>Avisar amb missatge PUSH</b>  SI      NO				
<b>Maquinària en cas d'emergència i si en podem disposar propietari i màquina</b>				


Masia		Família		Telèfon fix-mòbil
EV032 Barri del Pantà				
Coordenades UTM (ETRS89)		Ocupació de la masia		Franja seguretat de 25 metres del bosc
<input type="checkbox"/> <input type="checkbox"/>	<input type="checkbox"/> Y	<input checked="" type="checkbox"/> Habitual		SI      NO      NO CAL
485721	4689161	2ª Residència Estiu i cap de setmana		
Familiars d'edat avançada o nens petits		Familiars amb malalties importants o discapacitats		Medicació/Observacions
		Diabetis	Cor	
		Diàlisi	Discapacitat Física	
		Epilèpsia	Discapacitat Psíquica	
Avisar amb missatge PUSH  SI      NO				
Maquinària en cas d'emergència i si en podem disposar propietari i màquina				

Masia		Família		Telèfon fix-mòbil
EV033 Castell de Mont-roig		Visites ocasionals		607 886 399
Coordenades UTM (ETRS89)		Ocupació de la masia		Franja seguretat de 25 metres del bosc
<input checked="" type="checkbox"/> <b>NO</b>	<input type="checkbox"/> <b>Y</b>	<input type="checkbox"/> Habitual		SI      NO      NO CAL
489799	4688879	2ª Residència Estiu i cap de setmana		
Familiars d'edat avançada o nens petits		Familiars amb malalties importants o discapacitats		Medicació/Observacions
		Diabetis	Cor	
		Diàlisi	Discapacitat Física	
		Epilèpsia	Discapacitat Psíquica	
<b>Avisar amb missatge PUSH</b>  SI      NO				
<b>Maquinària en cas d'emergència i si en podem disposar propietari i màquina</b>				


Masia		Família		Telèfon fix-mòbil
EV034 Can Barris		RUÏNA		
Coordenades UTM (ETRS89)		Ocupació de la masia		Franja seguretat de 25 metres del bosc
<input type="checkbox"/> <input type="checkbox"/>	<input checked="" type="checkbox"/> Y	<input type="checkbox"/> Habitual		SI      NO      NO CAL
489645	4688297	2ª Residència Estiu i cap de setmana		
Familiars d'edat avançada o nens petits		Familiars amb malalties importants o discapacitats		Medicació/Observacions
		Diabetis	Cor	
		Diàlisi	Discapacitat Física	
		Epilèpsia	Discapacitat Psíquica	
Avisar amb missatge PUSH  SI      NO				
Maquinària en cas d'emergència i si en podem disposar propietari i màquina				


Masia		Família		Telèfon fix-mòbil
EV035 Mas Rajol		1p		
Coordenades UTM (ETRS89)		Ocupació de la masia		Franja seguretat de 25 metres del bosc
<input type="checkbox"/> 	<input type="checkbox"/> Y	<input type="checkbox"/> Habitual		SI      NO      NO CAL
489266	4688857	2ª Residència Estiu i cap de setmana		
Familiars d'edat avançada o nens petits		Familiars amb malalties importants o discapacitats		Medicació/Observacions
		Diabetis	Cor	
		Diàlisi	Discapacitat Física	
		Epilèpsia	Discapacitat Psíquica	
Avisar amb missatge PUSH  SI      NO				
Maquinària en cas d'emergència i si en podem disposar propietari i màquina				

Masia		Família		Telèfon fix-mòbil
EV036 Can Gallart		DESOCUPAT		670 20 33 20
Coordenades UTM (ETRS89)		Ocupació de la masia		Franja seguretat de 25 metres del bosc
<input type="checkbox"/> <input type="checkbox"/>	<input checked="" type="checkbox"/> Y	<input type="checkbox"/> Habitual		SI      NO      NO CAL
489290	4689674	2ª Residència Estiu i cap de setmana		
Familiars d'edat avançada o nens petits		Familiars amb malalties importants o discapacitats		Medicació/Observacions
		Diabetis	Cor	
		Diàlisi	Discapacitat Física	
		Epilèpsia	Discapacitat Psíquica	
<b>Avisar amb missatge PUSH</b>  SI      NO				
<b>Maquinària en cas d'emergència i si en podem disposar propietari i màquina</b>				


Masia		Família		Telèfon fix-mòbil
EV037 Can Buixó		2p – tot l'any		671 20 33 20
Coordenades UTM (ETRS89)		Ocupació de la masia		Franja seguretat de 25 metres del bosc
<input type="checkbox"/> 	<input type="checkbox"/> Y	<input type="checkbox"/> Habitual		SI      NO      NO CAL
489531	4690166	2ª Residència Estiu i cap de setmana		
Familiars d'edat avançada o nens petits		Familiars amb malalties importants o discapacitats		Medicació/Observacions
		Diabetis	Cor	
		Diàlisi	Discapacitat Física	
		Epilèpsia	Discapacitat Psíquica	
<b>Avisar amb missatge PUSH</b>  SI      NO				
<b>Maquinària en cas d'emergència i si en podem disposar propietari i màquina</b>				




Masia		Família		Telèfon fix-mòbil
EV038 Cal Cusinet.		5p. En reformes. 2a residència		93 840 61 35
Coordenades UTM (ETRS89)		Ocupació de la masia		Franja seguretat de 25 metres del bosc
<input type="checkbox"/> 	<input type="checkbox"/> Y	<input type="checkbox"/> Habitual		SI      NO      NO CAL
490055	4689815	2ª Residència Estiu i cap de setmana		
Familiars d'edat avançada o nens petits		Familiars amb malalties importants o discapacitats		Medicació/Observacions
		Diabetis	Cor	
		Diàlisi	Discapacitat Física	
		Epilèpsia	Discapacitat Psíquica	
Avisar amb missatge PUSH  SI      NO				
Maquinària en cas d'emergència i si en podem disposar propietari i màquina				


Masia		Família		Telèfon fix-mòbil
EV039 Restaurant La Posta		Restaurant.		972 452268
Coordenades UTM (ETRS89)		Ocupació de la masia		Franja seguretat de 25 metres del bosc
<input type="checkbox"/> 	<input type="checkbox"/> Y	<input type="checkbox"/> Habitual		SI NO NO CAL
490682	4689564	2ª Residència Estiu i cap de setmana		
Familiars d'edat avançada o nens petits		Familiars amb malalties importants o discapacitats		Medicació/Observacions
		Diabetis	Cor	
		Diàlisi	Discapacitat Física	
		Epilèpsia	Discapacitat Psíquica	
<b>Avisar amb missatge PUSH</b>  SI NO				
<b>Maquinària en cas d'emergència i si en podem disposar propietari i màquina</b>				


Masia		Família		Telèfon fix-mòbil
EV040 Can Bassach		En construcció.		619 685 496
Coordenades UTM (ETRS89)		Ocupació de la masia		Franja seguretat de 25 metres del bosc
<input type="checkbox"/> <input type="checkbox"/>	<input type="checkbox"/> Y	<input checked="" type="checkbox"/> Habitual		SI      NO      NO CAL
490732	4689393	2ª Residència Estiu i cap de setmana		
Familiars d'edat avançada o nens petits		Familiars amb malalties importants o discapacitats		Medicació/Observacions
		Diabetis	Cor	
		Diàlisi	Discapacitat Física	
		Epilèpsia	Discapacitat Psíquica	
Avisar amb missatge PUSH  SI      NO				
Maquinària en cas d'emergència i si en podem disposar propietari i màquina				

Masia		Família		Telèfon fix-mòbil
EV041 Can Missarra		3p		
Coordenades UTM (ETRS89)		Ocupació de la masia		Franja seguretat de 25 metres del bosc
<input type="checkbox"/> 	<input type="checkbox"/> Y	<input type="checkbox"/> Habitual		SI      NO      NO CAL
491199	4689688	2ª Residència Estiu i cap de setmana		
Familiars d'edat avançada o nens petits		Familiars amb malalties importants o discapacitats		Medicació/Observacions
		Diabetis	Cor	
		Diàlisi	Discapacitat Física	
		Epilèpsia	Discapacitat Psíquica	
<b>Avisar amb missatge PUSH</b>  SI      NO				
<b>Maquinària en cas d'emergència i si en podem disposar propietari i màquina</b>				

Masia		Família		Telèfon fix-mòbil
EV042 Can Geli del Bosch		1p		
Coordenades UTM (ETRS89)		Ocupació de la masia		Franja seguretat de 25 metres del bosc
<input type="checkbox"/> 	<input type="checkbox"/> Y	<input type="checkbox"/> Habitual		SI      NO      NO CAL
487193	4691746	2ª Residència Estiu i cap de setmana		
Familiars d'edat avançada o nens petits		Familiars amb malalties importants o discapacitats		Medicació/Observacions
		Diabetis	Cor	
		Diàlisi	Discapacitat Física	
		Epilèpsia	Discapacitat Psíquica	
<b>Avisar amb missatge PUSH</b>  SI      NO				
<b>Maquinària en cas d'emergència i si en podem disposar propietari i màquina</b>				


Masia		Família		Telèfon fix-mòbil
EV043 Mas Les Esplanes		desocupat		93 341 92 00
Coordenades UTM (ETRS89)		Ocupació de la masia		Franja seguretat de 25 metres del bosc
<input type="checkbox"/> <input type="checkbox"/>	<input checked="" type="checkbox"/> Y	<input type="checkbox"/> Habitual		SI      NO      NO CAL
485607	4690995	2ª Residència Estiu i cap de setmana		
Familiars d'edat avançada o nens petits		Familiars amb malalties importants o discapacitats		Medicació/Observacions
		Diabetis	Cor	
		Diàlisi	Discapacitat Física	
		Epilèpsia	Discapacitat Psíquica	
<b>Avisar amb missatge PUSH</b>  SI      NO				
<b>Maquinària en cas d'emergència i si en podem disposar propietari i màquina</b>				


Masia		Família		Telèfon fix-mòbil
EV044 Can Genís		5-8p. Tot l'any		678 718 451 972 53 56 72
Coordenades UTM (ETRS89)		Ocupació de la masia		Franja seguretat de 25 metres del bosc
<input type="checkbox"/> 	<input type="checkbox"/> Y	<input type="checkbox"/> Habitual		SI      NO      NO CAL
486056	4692127	2ª Residència Estiu i cap de setmana		
Familiars d'edat avançada o nens petits		Familiars amb malalties importants o discapacitats		Medicació/Observacions
		Diabetis	Cor	
		Diàlisi	Discapacitat Física	
		Epilèpsia	Discapacitat Psíquica	
<b>Avisar amb missatge PUSH</b>  SI      NO				
<b>Maquinària en cas d'emergència i si en podem disposar propietari i màquina</b>				


Masia		Família		Telèfon fix-mòbil
EV045 Can Mas		5p. Tot l'any		
Coordenades UTM (ETRS89)		Ocupació de la masia		Franja seguretat de 25 metres del bosc
<input type="checkbox"/> 	<input type="checkbox"/> Y	<input type="checkbox"/> Habitual		SI      NO      NO CAL
485496	4692373	2ª Residència Estiu i cap de setmana		
Familiars d'edat avançada o nens petits		Familiars amb malalties importants o discapacitats		Medicació/Observacions
		Diabetis	Cor	
		Diàlisi	Discapacitat Física	
		Epilèpsia	Discapacitat Psíquica	
<b>Avisar amb missatge PUSH</b>  SI      NO				
<b>Maquinària en cas d'emergència i si en podem disposar propietari i màquina</b>				





Masia		Família		Telèfon fix-mòbil
EV046 La Cortada		RUÏNA		
Coordenades UTM (ETRS89)		Ocupació de la masia		Franja seguretat de 25 metres del bosc
<input type="checkbox"/> <input type="checkbox"/>	<input checked="" type="checkbox"/> Y	<input type="checkbox"/> Habitual		SI      NO      NO CAL
484692	4692485	2ª Residència Estiu i cap de setmana		
Familiars d'edat avançada o nens petits		Familiars amb malalties importants o discapacitats		Medicació/Observacions
		Diabetis	Cor	
		Diàlisi	Discapacitat Física	
		Epilèpsia	Discapacitat Psíquica	
Avisar amb missatge PUSH  SI      NO				
Maquinària en cas d'emergència i si en podem disposar propietari i màquina				


Masia		Família		Telèfon fix-mòbil
EV047 Can Portell		4p tot l'any		
Coordenades UTM (ETRS89)		Ocupació de la masia		Franja seguretat de 25 metres del bosc
<input type="checkbox"/> 	<input type="checkbox"/> Y	<input type="checkbox"/> Habitual		SI      NO      NO CAL
484895	4693437	2ª Residència Estiu i cap de setmana		
Familiars d'edat avançada o nens petits		Familiars amb malalties importants o discapacitats		Medicació/Observacions
		Diabetis	Cor	
		Diàlisi	Discapacitat Física	
		Epilèpsia	Discapacitat Psíquica	
Avisar amb missatge PUSH  SI      NO				
Maquinària en cas d'emergència i si en podem disposar propietari i màquina				


Masia		Família		Telèfon fix-mòbil
EV048 Can Pardals		RUÏNA		
Coordenades UTM (ETRS89)		Ocupació de la masia		Franja seguretat de 25 metres del bosc
<input type="checkbox"/> 	<input type="checkbox"/> Y	<input type="checkbox"/> Habitual		SI      NO      NO CAL
483805	4693485	2ª Residència Estiu i cap de setmana		
Familiars d'edat avançada o nens petits		Familiars amb malalties importants o discapacitats		Medicació/Observacions
		Diabetis	Cor	
		Diàlisi	Discapacitat Física	
		Epilèpsia	Discapacitat Psíquica	
Avisar amb missatge PUSH  SI      NO				
Maquinària en cas d'emergència i si en podem disposar propietari i màquina				

Masia		Família		Telèfon fix-mòbil
EV049 Mas Gros		4p. Tot l'any		972 53 54 98
Coordenades UTM (ETRS89)		Ocupació de la masia		Franja seguretat de 25 metres del bosc
<input type="checkbox"/> 	<input type="checkbox"/> Y	<input type="checkbox"/> Habitual		SI      NO      NO CAL
483466	4693839	2ª Residència Estiu i cap de setmana		
Familiars d'edat avançada o nens petits		Familiars amb malalties importants o discapacitats		Medicació/Observacions
		Diabetis	Cor	
		Diàlisi	Discapacitat Física	
		Epilèpsia	Discapacitat Psíquica	
<b>Avisar amb missatge PUSH</b>  SI      NO				
<b>Maquinària en cas d'emergència i si en podem disposar propietari i màquina</b>				

Masia		Família		Telèfon fix-mòbil
EV050 Can Guilló		Ocasionalment. Turisme Rural 10-15p		972 56 91 43
Coordenades UTM (ETRS89)		Ocupació de la masia		Franja seguretat de 25 metres del bosc
<input type="checkbox"/> 	<input type="checkbox"/> Y	<input type="checkbox"/> Habitual		SI      NO      NO CAL
483282	4692880	2ª Residència Estiu i cap de setmana		
Familiars d'edat avançada o nens petits		Familiars amb malalties importants o discapacitats		Medicació/Observacions
		Diabetis	Cor	
		Diàlisi	Discapacitat Física	
		Epilèpsia	Discapacitat Psíquica	
Avisar amb missatge PUSH  SI      NO				
Maquinària en cas d'emergència i si en podem disposar propietari i màquina				


Masia		Família		Telèfon fix-mòbil
EV051 Can Puig de Caneres		3p tot l'any		972 19 30 86
Coordenades UTM (ETRS89)		Ocupació de la masia		Franja seguretat de 25 metres del bosc
<input type="checkbox"/> 	<input type="checkbox"/> Y	<input type="checkbox"/> Habitual		SI      NO      NO CAL
484262	4692489	2ª Residència Estiu i cap de setmana		
Familiars d'edat avançada o nens petits		Familiars amb malalties importants o discapacitats		Medicació/Observacions
		Diabetis	Cor	
		Diàlisi	Discapacitat Física	
		Epilèpsia	Discapacitat Psíquica	
<b>Avisar amb missatge PUSH</b>  SI      NO				
<b>Maquinària en cas d'emergència i si en podem disposar propietari i màquina</b>				

Masia		Família		Telèfon fix-mòbil	
EV052 Sant Esteve del Llop		2p . tot l'any		699 455 951 972 67 39 72	
Coordenades UTM (ETRS89)		Ocupació de la masia		Franja seguretat de 25 metres del bosc	
<input type="checkbox"/> 	<input type="checkbox"/> Y	<input type="checkbox"/> Habitual		SI      NO      NO CAL	
483951	4691043	2ª Residència Estiu i cap de setmana			
Familiars d'edat avançada o nens petits		Familiars amb malalties importants o discapacitats		Medicació/Observacions	
		Diabetis	Cor		
		Diàlisi	Discapacitat Física		
		Epilèpsia	Discapacitat Psíquica		
Avisar amb missatge PUSH  SI      NO					
Maquinària en cas d'emergència i si en podem disposar propietari i màquina					

Masia		Família		Telèfon fix-mòbil
EV053 Can Budó		4p – tot l'any		630 110 546
Coordenades UTM (ETRS89)		Ocupació de la masia		Franja seguretat de 25 metres del bosc
<input type="checkbox"/> 	<input type="checkbox"/> Y	<input type="checkbox"/> Habitual		SI      NO      NO CAL
482757	4690415	2ª Residència Estiu i cap de setmana		
Familiars d'edat avançada o nens petits		Familiars amb malalties importants o discapacitats		Medicació/Observacions
		Diabetis	Cor	
		Diàlisi	Discapacitat Física	
		Epilèpsia	Discapacitat Psíquica	
<b>Avisar amb missatge PUSH</b>  SI      NO				
<b>Maquinària en cas d'emergència i si en podem disposar propietari i màquina</b>				



Masia		Família		Telèfon fix-mòbil
EV054 Can Lloses		DESOCUPAT		
Coordenades UTM (ETRS89)		Ocupació de la masia		Franja seguretat de 25 metres del bosc
<input type="checkbox"/> <input type="checkbox"/>	<input checked="" type="checkbox"/> Y	<input type="checkbox"/> Habitual		SI      NO      NO CAL
482189	4689605	2ª Residència Estiu i cap de setmana		
Familiars d'edat avançada o nens petits		Familiars amb malalties importants o discapacitats		Medicació/Observacions
		Diabetis	Cor	
		Diàlisi	Discapacitat Física	
		Epilèpsia	Discapacitat Psíquica	
Avisar amb missatge PUSH  SI      NO				
Maquinària en cas d'emergència i si en podem disposar propietari i màquina				

Masia		Família		Telèfon fix-mòbil
EV055 Can Vilanova		4p		
Coordenades UTM (ETRS89)		Ocupació de la masia		Franja seguretat de 25 metres del bosc
<input type="checkbox"/> 	<input type="checkbox"/> Y	<input type="checkbox"/> Habitual		SI      NO      NO CAL
482991	4689444	2ª Residència Estiu i cap de setmana		
Familiars d'edat avançada o nens petits		Familiars amb malalties importants o discapacitats		Medicació/Observacions
		Diabetis	Cor	
		Diàlisi	Discapacitat Física	
		Epilèpsia	Discapacitat Psíquica	
Avisar amb missatge PUSH  SI      NO				
Maquinària en cas d'emergència i si en podem disposar propietari i màquina				

Masia		Família		Telèfon fix-mòbil
EV056 Can Perot		RUÏNA		
Coordenades UTM (ETRS89)		Ocupació de la masia		Franja seguretat de 25 metres del bosc
<input type="checkbox"/> <input type="checkbox"/>	<input checked="" type="checkbox"/> Y	<input type="checkbox"/> Habitual		SI      NO      NO CAL
482578	4689620	2ª Residència Estiu i cap de setmana		
Familiars d'edat avançada o nens petits		Familiars amb malalties importants o discapacitats		Medicació/Observacions
		Diabetis	Cor	
		Diàlisi	Discapacitat Física	
		Epilèpsia	Discapacitat Psíquica	
Avisar amb missatge PUSH  SI      NO				
Maquinària en cas d'emergència i si en podem disposar propietari i màquina				

Masia		Família		Telèfon fix-mòbil
EV057 Can Judes		RUÏNA		
Coordenades UTM (ETRS89)		Ocupació de la masia		Franja seguretat de 25 metres del bosc
<input type="checkbox"/> <input type="checkbox"/>	<input checked="" type="checkbox"/> Y	<input type="checkbox"/> Habitual		SI      NO      NO CAL
481928	4689517	2ª Residència Estiu i cap de setmana		
Familiars d'edat avançada o nens petits		Familiars amb malalties importants o discapacitats		Medicació/Observacions
		Diabetis	Cor	
		Diàlisi	Discapacitat Física	
		Epilèpsia	Discapacitat Psíquica	
Avisar amb missatge PUSH  SI      NO				
Maquinària en cas d'emergència i si en podem disposar propietari i màquina				

Masia		Família		Telèfon fix-mòbil
EV058 Can Baldiró		RUÏNA		
Coordenades UTM (ETRS89)		Ocupació de la masia		Franja seguretat de 25 metres del bosc
<input type="checkbox"/> <input type="checkbox"/>	<input checked="" type="checkbox"/> Y	<input type="checkbox"/> Habitual		SI      NO      NO CAL
481694	4689386	2ª Residència Estiu i cap de setmana		
Familiars d'edat avançada o nens petits		Familiars amb malalties importants o discapacitats		Medicació/Observacions
		Diabetis	Cor	
		Diàlisi	Discapacitat Física	
		Epilèpsia	Discapacitat Psíquica	
<b>Avisar amb missatge PUSH</b>  SI      NO				
<b>Maquinària en cas d'emergència i si en podem disposar propietari i màquina</b>				

Masia		Família		Telèfon fix-mòbil
EV059 Els Cellers		RUÏNA		
Coordenades UTM (ETRS89)		Ocupació de la masia		Franja seguretat de 25 metres del bosc
<input type="checkbox"/> <input type="checkbox"/>	<input checked="" type="checkbox"/> Y	<input type="checkbox"/> Habitual		SI      NO      NO CAL
483479	4688339	2ª Residència Estiu i cap de setmana		
Familiars d'edat avançada o nens petits		Familiars amb malalties importants o discapacitats		Medicació/Observacions
		Diabetis	Cor	
		Diàlisi	Discapacitat Física	
		Epilèpsia	Discapacitat Psíquica	
<b>Avisar amb missatge PUSH</b>  SI      NO				
<b>Maquinària en cas d'emergència i si en podem disposar propietari i màquina</b>				

Masia		Família		Telèfon fix-mòbil
EV060 Els Senglars		RUÏNA		
Coordenades UTM (ETRS89)		Ocupació de la masia		Franja seguretat de 25 metres del bosc
<input type="checkbox"/> <input type="checkbox"/>	<input checked="" type="checkbox"/> Y	<input type="checkbox"/> Habitual		SI      NO      NO CAL
484277	4689073	2ª Residència Estiu i cap de setmana		
Familiars d'edat avançada o nens petits		Familiars amb malalties importants o discapacitats		Medicació/Observacions
		Diabetis	Cor	
		Diàlisi	Discapacitat Física	
		Epilèpsia	Discapacitat Psíquica	
Avisar amb missatge PUSH  SI      NO				
Maquinària en cas d'emergència i si en podem disposar propietari i màquina				

Masia		Família		Telèfon fix-mòbil
EV061 Església de Santa Maria de Darnius				972 53 50 15
Coordenades UTM (ETRS89)		Ocupació de la masia		Franja seguretat de 25 metres del bosc
<input type="checkbox"/> <input type="checkbox"/>	<input type="checkbox"/> Y	<input checked="" type="checkbox"/> Habitual		SI      NO      NO CAL
486127	4690755	2ª Residència Estiu i cap de setmana		
Familiars d'edat avançada o nens petits		Familiars amb malalties importants o discapacitats		Medicació/Observacions
		Diabetis	Cor	
		Diàlisi	Discapacitat Física	
		Epilèpsia	Discapacitat Psíquica	
<b>Avisar amb missatge PUSH</b>  SI      NO				
<b>Maquinària en cas d'emergència i si en podem disposar propietari i màquina</b>				



Masia		Família		Telèfon fix-mòbil
EV062 CEIP Mont-roig - ZER Requesens				972 535 494
Coordenades UTM (ETRS89)		Ocupació de la masia		Franja seguretat de 25 metres del bosc
<input type="checkbox"/> <input type="checkbox"/>	<input type="checkbox"/> Y	<input checked="" type="checkbox"/> Habitual		SI      NO      NO CAL
486106	4690550	2ª Residència Estiu i cap de setmana		
Familiars d'edat avançada o nens petits		Familiars amb malalties importants o discapacitats		Medicació/Observacions
		Diabetis	Cor	
		Diàlisi	Discapacitat Física	
		Epilèpsia	Discapacitat Psíquica	
<b>Avisar amb missatge PUSH</b>  SI      NO				
<b>Maquinària en cas d'emergència i si en podem disposar propietari i màquina</b>				

Masia		Família		Telèfon fix-mòbil
EV063 Piscina municipal				
Coordenades UTM (ETRS89)		Ocupació de la masia		Franja seguretat de 25 metres del bosc
<input type="checkbox"/> <input type="checkbox"/>	<input type="checkbox"/> Y	<input checked="" type="checkbox"/> Habitual		SI      NO      NO CAL
485976	4690627	2ª Residència Estiu i cap de setmana		
Familiars d'edat avançada o nens petits		Familiars amb malalties importants o discapacitats		Medicació/Observacions
		Diabetis	Cor	
		Diàlisi	Discapacitat Física	
		Epilèpsia	Discapacitat Psíquica	
<b>Avisar amb missatge PUSH</b>  SI      NO				
<b>Maquinària en cas d'emergència i si en podem disposar propietari i màquina</b>				

Masia		Família		Telèfon fix-mòbil
EV064 Llar d'infants				972 535 494
Coordenades UTM (ETRS89)		Ocupació de la masia		Franja seguretat de 25 metres del bosc
<input type="checkbox"/> <input type="checkbox"/>	<input type="checkbox"/> Y	<input checked="" type="checkbox"/> Habitual		SI      NO      NO CAL
486106	4690550	2ª Residència Estiu i cap de setmana		
Familiars d'edat avançada o nens petits		Familiars amb malalties importants o discapacitats		Medicació/Observacions
		Diabetis	Cor	
		Diàlisi	Discapacitat Física	
		Epilèpsia	Discapacitat Psíquica	
Avisar amb missatge PUSH  SI      NO				
Maquinària en cas d'emergència i si en podem disposar propietari i màquina				

Masia		Família		Telèfon fix-mòbil
EV065 Dispensari				972 535 015
Coordenades UTM (ETRS89)		Ocupació de la masia		Franja seguretat de 25 metres del bosc
<input type="checkbox"/> <input type="checkbox"/>	<input type="checkbox"/> Y	<input checked="" type="checkbox"/> Habitual		SI      NO      NO CAL
486185	4690688	2ª Residència Estiu i cap de setmana		
Familiars d'edat avançada o nens petits		Familiars amb malalties importants o discapacitats		Medicació/Observacions
		Diabetis	Cor	
		Diàlisi	Discapacitat Física	
		Epilèpsia	Discapacitat Psíquica	
<b>Avisar amb missatge PUSH</b>  SI      NO				
<b>Maquinària en cas d'emergència i si en podem disposar propietari i màquina</b>				

## URBANITZACIONS, NUCLIS I AGREGATS DE POBLACIÓ

<b>Descripció dels accessos</b>		<b>Varis des de GI-502 i GI-503</b>			
<b>Amplada vial</b>	4,5m	<b>Tipus ferm</b>	Asfalt	<b>Pendent màxim</b>	-
<b>Vials interns</b>				<b>Cul-de-sacs</b>	5
<b>Amplada</b>	4m	<b>Tipus ferm</b>	Asfalt	<b>Pendent màxim</b>	3%
<b>Franja de protecció <math>\geq 25</math> m</b>		Sí <input checked="" type="checkbox"/> Parcial <input type="checkbox"/> No <input type="checkbox"/>			
<b>Manteniment franja i zones verdes</b>			Bo <input checked="" type="checkbox"/> Mitjà <input type="checkbox"/> Dolent <input type="checkbox"/>		
<b>Existència cases de fusta</b>	<b>Estat de les parcel·les</b>		% parcel·les que compleixen condicions de protecció: 100		
Sí <input type="checkbox"/> No <input checked="" type="checkbox"/>			% parcel·les que NO compleixen condicions de protecció: 0		
<b>Nombre d'habitatges</b>	100	<b>Nombre d'habitants:</b>	500		
<b>Xarxa d'hidrants</b>		Sí <input checked="" type="checkbox"/> No <input type="checkbox"/>			
<b>Punt de reunió</b>	Plaça Major				

Cal adjuntar un plànol de delimitació de les urbanitzacions al Document 7.Cartografia específica.

## 6.1.4. CENTRES D'ACOLLIDA

CENTRES D'ACOLLIDA			
CODI	NOM	ADREÇA	TELÈFON
CA01	La Concòrdia	C/Major, 22	872599986
CA02	Piscina	Urbanització La Vinyassa	972535015
CA03	Escola	C/Arnera, 2	972 535 494

## 6.1.5. MITJANS DE COMUNICACIÓ

MITJANS DE COMUNICACIÓ		
DESCRIPCIÓ	LOCALITZACIÓ	TELÈFONS
Diari l'Empordà	Av de Salvador Dalí, 79, 17600 Figueres	972 51 07 15
Diari de Girona	Passeig General Mendoza, 2, 17002 Girona	972 20 20 66
Diari El Punt-Avui	Carrer del Riu Güell, 68, 17005 Girona	972 18 64 00
Catalunya Ràdio	Avinguda Diagonal, 614, 08021 Barcelona	933 06 92 00
SER Girona	Pl. Josep Pla, 2 – Entresol 17001 – Girona	972 22 11 00
TV3	Ronda del Fort Roig, 20, 17007 Girona	972 22 02 26

## 6.1.6. MUNICIPIS VEÏNS

MUNICIPIS VEÏNS		
NOM MUNICIPI	TELÈFON AJUNTAMENT	TELÈFON POLICIA LOCAL
Boadella d'Empordà	972- 569 211	-
Maçanet de Cabrenys	972-544 005	-
Agullana	972-535 206	-
Biure	972-529 291	-
Terrades	972 569 048	-
La Vajol	972 535 325	-
Capmany	972 549 017	-
Sant Llorenç de la Muga	972 569 140	-

## 6.2. Catàleg de mitjans i recursos

### 6.2.1. MITJANS I RECURSOS DE L'AJUNTAMENT

MITJANS I RECURSOS DE L'AJUNTAMENT		
NOM	PERSONA DE CONTACTE	DADES DE LOCALITZACIÓ
No n'hi ha	No n'hi ha	No n'hi ha

### 6.2.2. VEHICLES MUNICIPALS

VEHICLES MUNICIPALS				
TIPUS	MATRÍCULA	MODEL	DEPARTAMENT	PÀRKING
No n'hi ha	No n'hi ha	No n'hi ha	No n'hi ha	No n'hi ha

### 6.2.3. XARXA D'HIDRANTS MUNICIPAL

XARXA D'HIDRANTS MUNICIPAL		
NÚMERO	TIPUS	CARRER
H1	DN100	Nucli urbà – carrer Nou, puig de Sant Onofre
H2	DN100	Nucli urbà – c/ Nou, ronda de la plaça
H3	DN100	Nucli urbà – inici camí 0257, collada de Sant Esteve del Llop
H4	DN100	Nucli urbà – La Serradora
H5	DN100	Nucli urbà – final passeig de les Salines
H6	DN100	Nucli urbà – La Placeta
H7	DN100	Nucli urbà – carrer de l'Horta
H8	DN100	Nucli urbà – Can Massot
H9	DN100	Santa Anna – creuament camins
H10	DN100	Camí pantà amb còrrec de la Garravera. Sota línia MT

H11	DN100	Can Comall
-----	-------	------------

## 6.2.4. ASSOCIACIONS I GRUPS VOLUNTARIS LOCALS

ASSOCIACIONS I GRUPS VOLUNTARIS LOCALS		
NOM	PERSONA DE CONTACTE	DADES DE LOCALITZACIÓ
ADF Les Salines	Toni Gorgot	607 82 61 38

## 6.2.5. PARTICULARS

PARTICULARS			
SERVEI	NOM	PERSONA DE CONTACTE	DADES DE LOCALITZACIÓ
No n'hi ha	No n'hi ha	No n'hi ha	No n'hi ha

## 6.2.6. SERVEIS BÀSICS

SERVEIS BÀSICS		
SERVEI	PERSONA DE CONTACTE	DADES DE LOCALITZACIÓ
Queviures	Gros Mercat	972504262
Combustible	Benzinera Shell Capmany	972 555 618/972 555 619/972 554 144/972 554 129
Llum	Punt Servei Figueres	972511398
Funerària	Vicens	972501212
Orange	Canal empreses	972211817
Aigua	Sorea	972 381 211
Consell comarcal de l'Alt Empordà	Figueres Protecció Civil	972503088
Gas	Gas Natural	900100252



## 6.2.7. SERVEIS SANITARIS

SERVEIS SANITARIS		
SERVEI	PERSONA DE CONTACTE	DADES DE LOCALITZACIÓ
Dispensari	ABS La Jonquera	972 535 015
CAP La Jonquera	ABS La Jonquera	972 554 567
Farmàcia Sant Climent Bech Castelló	Mercè Bech Castelló	972563336
Ambulàncies	Caballero	972505050
Hospital de Figueres	Comarcal	972501400



## **7. Document 7. Cartografia bàsica i específica (per a cada risc)**

---

Plànol 1 Situació Comarcal

Plànol 2 Elements Vulnerables

Plànol 3 Serveis Bàsics

Plànol 4 Centres d'Acollida

Plànol 5.1 Elements Risc INFOCAT

Plànol 5.2 SISMICAT NEUCAT i VENTCAT

Plànol 5.3 Elements de Risc INUNCAT

Plànol 5.4 Elements de Risc TRANSCAR

## 8. Annex 1. Criteris d'activació dels plans de protecció civil de la Generalitat

Activació INFOCAT

RISC	SITUACIÓ	FASES DEL PLA
<b>Incendis forestals</b>	<p>Valoració conjunta dels indicadors següents:</p> <ul style="list-style-type: none"><li>-El mapa diari de perill d'incendi forestal: perill molt alt significativament extens en el territori.</li><li>-El Pla Alfa (nivell 3).</li><li>-Altres indicadors que facin preveure un augment del nivell de risc.</li><li>-En incendis rellevants que, tot i afectar la població, ho fan de forma reduïda, no requereixen mesures d'emergència i es poden solucionar amb els mitjans habituals de gestió d'emergències.</li><li>-Simultaneïtat d'incendis sense afectació a la població.</li><li>-A criteri de la Direcció del Pla, quan es produeixin situacions potencialment greus de GIF.</li></ul>	<b>PREALERTA</b>

<b>Incendis forestals</b>	<ul style="list-style-type: none"> <li>-En incendis que, sense implicar risc per a les persones alienes a l'extinció i per als béns que no siguin de naturalesa forestal, es preveu que tinguin una duració prou important perquè sigui necessari activar un dispositiu i recursos extraordinaris aliens a la guàrdia ordinària dels serveis d'emergència.</li> <li>-En incendis que impliquin perill per a les persones i sigui apropiat ordenar-ne el confinament o l'evacuació de zones concretes en un espai limitat proper a l'incendi.</li> <li>-En cas que el mapa diari de perill d'incendi forestal presenti perill extrem significativament extens en el territori.</li> <li>-En el cas d'activació del Pla Alfa nivell 4 i d'aplicació de mesures d'emergència restrictives que afectin la població.</li> <li>-En situacions rellevants de simultaneïtat d'incendis de nivell inferior.</li> <li>-En incendis importants ja controlats, que hagin comportat l'activació del Pla en fase d'emergència i on es faci necessari un control de la zona afectada a l'efecte d'evitar que es produeixi una reactivació.</li> <li>-En altres supòsits, a criteri del director del Pla, que justifiquin l'activació d'un dispositiu preventiu especial.</li> </ul>	<b>ALERTA</b>
<b>Incendis forestals</b>	<ul style="list-style-type: none"> <li>- Evacuacions o confinaments massius de població o altres mesures d'emergència de compliment obligatori generalitzat per a tota la població.</li> <li>- Afectació destacable en el territori que pot ser susceptible de declaració de zona afectada greument per una emergència de protecció civil.</li> <li>- Necessitat de mitjans d'altres administracions públiques no adscrits al Pla.</li> <li>- Necessitat de requerir, intervenir o ocupar temporalment i de forma transitòria béns necessaris per afrontar la situació d'emergència.</li> <li>- Ordenar a persones la prestació de serveis destinats a afrontar l'emergència.</li> <li>- Altres supòsits, a criteri del director del Pla, que justifiquin l'activació de recursos extraordinaris.</li> </ul>	<b>EMERGÈNCIA</b>
<b>Incendis forestals</b>		

Activació INUNCAT

RISC	SITUACIÓ	FASES DEL PLA
------	----------	---------------

## Activació INUNCAT

<b>Inundacions</b>	<ul style="list-style-type: none"> <li>- Situació meteorològica:             <ul style="list-style-type: none"> <li>• Quan hi hagi algun municipi amb risc dinàmic moderat; és a dir:                 <ul style="list-style-type: none"> <li>• SMP amb grau de perill 1 de llindar 3-horari.</li> <li>• SMP amb grau de perill 2 a qualsevol municipi.</li> <li>• SMP amb grau de perill 3 en municipis amb risc moderat i baix.</li> </ul> </li> <li>• SMP observat de llindar baix sense que es registrin danys moderats o greus.</li> </ul> </li> <li>-Situació hidrològica             <ul style="list-style-type: none"> <li>• Avisos dels organismes de conca que indiquin un increment de cabals, però sense arribar al desbordament; és a dir, quan hi hagi rius que hagin superat el nivell d'alerta o puguin superar el nivell de perill.</li> <li>• Activació d'avisos comarcals fluvials.</li> </ul> </li> <li>- Onatge             <ul style="list-style-type: none"> <li>• SMP amb graus de perill 2 i 3 quan hi hagi un episodi hidrològic que pugui dificultar el desembassament dels rius (avisos taronges o vermells).</li> <li>• SMP amb grau de perill 4.</li> </ul> </li> <li>-Preses:             <ul style="list-style-type: none"> <li>• Maniobres de control o desembassament que impliquin cabals superiors als habituals, però que no suposin el desbordament de la llera, malgrat es puguin inundar les zones properes al riu.</li> <li>• Quan en una presa s'hagi declarat l'escenari d'aplicació de mesures correctores o escenari 1, sempre que no hi hagi risc per a la població i la situació es pugui solucionar aplicant-hi les mesures previstes.</li> <li>• Quan es tingui coneixement o es prevegi el trencament d'una presa de categoria C i no es pugui descartar que aquest trencament pugui produir danys.</li> </ul> </li> <li>-Basses             <ul style="list-style-type: none"> <li>• Quan es tingui coneixement o es prevegi el trencament d'una bassa de la categoria C i no es pugui descartar que aquest trencament pugui produir danys.</li> </ul> </li> </ul>	<b>PREALERTA</b>
--------------------	--	------------------

	<p>-Afectacions:</p> <ul style="list-style-type: none"> <li>• Quan es produeixin danys lleus al territori de manera no generalitzada (i es prevegi que la situació pot empitjorar)</li> </ul> <p>-Altres:</p> <ul style="list-style-type: none"> <li>• Quan l'equip de guàrdia del CECAT valori la necessitat de declarar la fase de prealerta de l'INUNCAT (en dates de mobilitat alta, o en funció de l'estat de les lleres, la saturació del terreny, el possible desgel...) i fer els avisos que corresponguin en cada cas.</li> <li>• Després d'una alerta o d'una emergència, en el retorn gradual cap a la normalitat.</li> </ul>	
<b>Inundacions</b>	<p>- Situació meteorològica</p> <ul style="list-style-type: none"> <li>• Quan hi hagi algun municipi amb risc dinàmic alt o molt alt; és a dir: <ul style="list-style-type: none"> <li>◦ SMP amb grau de perill 3 en municipis amb risc alt i molt alt.</li> <li>◦ SMP amb grau de perill 4, 5 o 6 a qualsevol municipi.</li> </ul> </li> <li>• SMP observat de llindar alt.</li> </ul> <p>- Situació hidrològica</p> <ul style="list-style-type: none"> <li>• Avisos dels organismes de conca que indiquin la possibilitat de desbordament i que es poden produir danys moderats.</li> <li>• Quan hi hagi rius que hagin superat el nivell de perill.</li> </ul> <p>- Onatge</p> <ul style="list-style-type: none"> <li>• SMP amb grau de perill 5 o 6.</li> </ul> <p>- Preses</p> <ul style="list-style-type: none"> <li>• Maniobres de control o desembassament que impliquin cabals superiors als habituals i que puguin suposar el desbordament de la llera i causar danys moderats.</li> <li>• Quan en una presa s'hagi declarat l'escenari d'aplicació de mesures correctores o escenari 1, i es prevegi l'evolució cap a l'escenari 2 o hi hagi risc per a la població.</li> <li>• Quan en una presa s'hagi declarat l'escenari excepcional o escenari 2.</li> </ul> <p>- Basses</p> <ul style="list-style-type: none"> <li>• Quan es trenqui o es prevegi el trencament d'una bassa de la categoria B (escenaris 2 i 3 del Pla d'autoprotecció).</li> </ul> <p>- Afectacions</p> <ul style="list-style-type: none"> <li>• Quan es produeixin danys lleus al territori de manera generalitzada.</li> </ul>	<b>ALERTA</b>

	<ul style="list-style-type: none"> <li>• Quan es produeixin danys moderats al territori de manera no generalitzada.</li> </ul> <p>- Altres</p> <ul style="list-style-type: none"> <li>• Quan el Comitè Tècnic o l'equip de guàrdia del CECAT valori la necessitat d'activar el Pla en fase d'alerta (en dates de mobilitat alta, o en funció de l'estat de les lleres, la saturació del terreny, el possible desgel...) i fer els avisos que corresponguin en cada cas.</li> <li>• Quan amb caràcter no generalitzat sigui necessari aplicar mesures extraordinàries d'obligat compliment per a la població (suspensió d'activitats, restricció de la mobilitat, evacuacions, confinaments...).</li> <li>• Després d'una emergència, en el retorn gradual cap a la normalitat.</li> </ul>	
<b>Inundacions</b>	<p>Es pot activar el pla en emergència en els supòsits següents:</p> <p>- Situació hidrològica</p> <ul style="list-style-type: none"> <li>• Avisos dels organismes de conca que indiquin el desbordament imminent i valorin que es poden produir danys greus.</li> </ul> <p>- Preses</p> <ul style="list-style-type: none"> <li>• Maniobres de control o desembassament que suposin el desbordament de la llera i puguin causar danys greus.</li> <li>• Quan en una presa s'hagi declarat l'escenari excepcional o escenari 2 amb previsió d'evolució a escenari 3.</li> <li>• Quan en una presa s'hagi declarat l'escenari límit o escenari 3.</li> </ul> <p>- Basses</p> <ul style="list-style-type: none"> <li>• Quan es trenqui o es prevegi el trencament d'una bassa de la categoria A (escenaris 2 i 3 del Pla d'autoprotecció).</li> </ul> <p>- Afectacions</p> <ul style="list-style-type: none"> <li>• Quan es produeixin danys moderats al territori de manera generalitzada (simultaneïtat d'incidències).</li> <li>• Quan es produeixin danys greus al territori.</li> </ul> <p>- Altres</p> <ul style="list-style-type: none"> <li>• Quan amb caràcter generalitzat sigui necessari aplicar mesures extraordinàries d'obligat compliment per a la població (suspensió d'activitats, restricció de la mobilitat, evacuacions, confinaments...).</li> </ul>	<b>EMERGÈNCIA</b>



<b>Inundacions</b>	<ul style="list-style-type: none"><li>- Correspondència amb la fase de recuperació definida a la Norma Bàsica de Protecció Civil.</li><li>- Rehabilitació urgent de serveis essencials o bàsics, amb accions necessàries en la primera fase de la postemergència, quan hagin conclòs les accions de salvament i rescat de persones.</li><li>- Declaració per part del director del Pla, quan ha finalitzat el risc col·lectiu existent.</li><li>- Es fa una primera avaluació dels danys i priorització d'accions.</li><li>- Atès que les tasques de rehabilitació poden coincidir amb el final de les operacions d'emergència, les actuacions s'han de coordinar des dels CCA desplegats en el territori sempre que n'hi hagi algun de constituït i, per tant, caldrà evitar l'exposició al risc d'actuants i voluntaris de la situació en la sortida de la fase d'emergència.</li><li>- Finalització per part del director del Pla, quan les persones afectades tornin a la normalitat i es restableixin els serveis essencials.</li></ul>	<b>REHABILITACIÓ</b>
--------------------	--	----------------------

## Activació NEUCAT

<b>RISC</b>	<b>SITUACIÓ</b>	<b>FASES DEL PLA</b>
<b>Nevades</b>	<p>Una o més comarques es trobin en situació de risc moderat per nevades com a conseqüència de l'emissió d'un avís de perill meteorològic SMP per neu per part del Servei Meteorològic de Catalunya, és a dir:</p> <ul style="list-style-type: none"> <li>-Previsió de nevades amb un SMP grau 1 per neu en comarques amb vulnerabilitat alta, molt alta o extrema.</li> <li>-Previsió de nevades amb un SMP grau 2 per neu en comarques amb vulnerabilitat baixa, moderada, alta o molt alta.</li> <li>-Previsió de nevades amb un SMP grau 3 per neu en comarques amb vulnerabilitat baixa.</li> </ul> <p>La Direcció del Pla, en funció de la mobilitat prevista, estimi la necessitat de fer una major difusió del risc de nevades en aquelles comarques que es trobin en situació de risc baix.</p>	<b>PREALERTA</b>

<b>Nevades</b>	<p>Una o més comarques es trobin en situació de risc alt per nevades com a conseqüència de l'emissió d'un avís de perill meteorològic SMP per neu per part del Servei Meteorològic de Catalunya, és a dir:</p> <ul style="list-style-type: none"><li>-Previsió de nevades amb un SMP grau 2 per neu en comarques amb vulnerabilitat extrema.</li><li>-Previsió de nevades amb un SMP grau 3 per neu a qualsevol comarca excepte les vulnerabilitat baixa.</li><li>-Previsió de nevades amb un SMP grau 4 per neu a qualsevol comarca.</li><li>-Previsió de nevades amb un SMP grau 5 per neu en comarques amb vulnerabilitat molt alta, alta, moderada o baixa.</li><li>-Previsió de nevades amb un SMP grau 6 per neu en comarques de vulnerabilitat moderada o baixa.</li></ul> <p>Quan, com a conseqüència de la neu, es comencin a produir afectacions puntuals i/o lleus sobre la xarxa viària i/o ferroviària, algun dels serveis bàsics o a la població.</p>	<b>ALERTA</b>
----------------	---	---------------

<b>Nevades</b>	<p>Com a conseqüència de la neu, es comencin a produir afectacions importants a la xarxa viària i/o ferroviària, algun dels serveis bàsics o a la població en un àmbit territorial reduït o extens.</p> <p>En aquelles situacions en què una o més comarques es trobin en situació de risc extrem per nevades com a conseqüència de l'emissió d'un avís de perill meteorològic SMP graus 5 i 6 per neu per part del Servei Meteorològic de Catalunya, la Direcció del Pla valorarà en cada cas la necessitat d'activar el Pla NEUCAT en ALERTA o en EMERGÈNCIA.</p> <p>Les activacions en emergència es corresponen amb situacions en les que en una zona, comarca o comarques:</p> <ul style="list-style-type: none"> <li>-Es decideixi tallar el trànsit a un nombre considerable de vies per facilitar les tasques de neteja.</li> <li>-Es comenci a produir el bloqueig de vehicles i/o persones de manera descontrolada.</li> <li>-Es tingui constància que comencen a quedar aïllats nuclis de població com a conseqüència dels talls a les vies de comunicació.</li> <li>-S'interrompi el funcionament de diferents mitjans de transport com RENFE, FGC, autobusos de línia, transport escolar, etc...</li> <li>-Es produeixin talls de subministrament generalitzats i/o de llarga durada d'algun dels serveis bàsics. Especial atenció amb els talls de subministrament elèctric i amb possibles fallades en les telecomunicacions.</li> </ul>	<b>EMERGÈNCIA</b>
----------------	---	-------------------

## Activació TRANSCAT

<b>Químic en el transport de mercaderies perilloses</b>	<p>La fase de prealerta correspon a situacions en què ha tingut lloc un accident en el transport d'MP les conseqüències del qual es preveuen lleus i controlables. No hi ha afectació a la població, ni itinerant ni fixa.</p> <p>Correspon iniciar una prealerta en els supòsits següents:</p> <ol style="list-style-type: none"> <li>1. Accident en què es vegi involucrada una cisterna d'MP amb fuga del combustible del dipòsit de la tractora d'un vehicle d'MP.</li> <li>2. Accident en què es vegi involucrada una cisterna que transporta MP del grup 1 amb una fuga poc important.</li> <li>3. Accident en què es vegi involucrada una cisterna que transporta MP del grup 1 on cal fer un transvasament de la càrrega.</li> <li>4. Accident en què es vegi involucrada una cisterna que transporta MP del grup 1 on s'ha produït una bolcada del vehicle sense fuga o amb una fuga poc important.</li> <li>5. Incendi en el vehicle que no afecta continent ni contingut en què es vegi involucrada una cisterna que transporta MP del grup 1.</li> <li>6. Durant el procés de retirada de residus de la zona afectada i la neteja de la via, sempre que no hi hagi risc agut per al medi ambient d'acord amb el que preveu l'apartat 4.5.1.</li> </ol> <p>En el cas del transport amb embalums (no cisterna), correspon iniciar una prealerta en els accidents on hi hagi hagut pèrdua de la càrrega i algun d'aquests embalums tingui una fuga poc important, així com en el cas d'incendi en el vehicle que no afecta el continent ni el contingut.</p>	<b>PREALERTA</b>
---	---	------------------

<b>Químic en el transport de mercaderies perilloses</b>	<p>L'activació en alerta és pertinent en aquelles situacions en què s'ha produït un accident amb conseqüències que afecten o poden afectar la població, els béns i el medi ambient de l'entorn immediat, no la població fixa de nuclis urbans.</p> <p>D'acord amb el que s'especifica en el punt 4.1.3 en relació amb el tipus de mercaderia i el tipus d'accident, correspon activar la fase d'alerta en els supòsits següents:</p> <ol style="list-style-type: none"> <li>1. Accident en què es vegi involucrada una cisterna que transporta MP del grup 2 amb una fuga poc important.</li> <li>2. Accident en què es vegi involucrada una cisterna d'MP amb una fuga important.</li> <li>3. Accident en què es vegi involucrada una cisterna que transporta MP del grup 2 on cal fer un transvasament de la càrrega.</li> <li>4. Accident en què es vegi involucrada una cisterna que transporta MP del grup 2 on s'ha produït una bolcada del vehicle sense fuga o amb una fuga poc important.</li> <li>5. Incendi en el vehicle que no afecta continent ni contingut en què es vegi involucrada una cisterna que transporta MP del grup 2.</li> <li>6. Incendi en el vehicle que afecta continent i/o contingut en què es vegi involucrada una cisterna d'MP.</li> </ol> <p>En el cas del transport amb embalums (no cisterna), correspon iniciar una alerta en aquells casos en què es produeixi un incendi en el vehicle que transporta MP, derivat o no d'un accident, si afecta el continent i/o el contingut, i també en el cas d'accident amb fuga important.</p> <p>Així mateix, correspon mantenir la fase d'activació d'alerta del TRANSCAT mentre es duguin a terme totes les actuacions necessàries per retornar a la normalitat i mitigar les conseqüències que s'hagin produït arran de l'accident. Aquest és un interval de temps posterior a la fase aguda de l'alerta o emergència en què el risc imminent ha desaparegut, però cal mantenir el pla activat fins que finalitzi la gestió de recollida de residus, neteja del sòl en cas de filtracions o qualsevol altra actuació que sigui necessària.</p> <p>En el cas en què no hi hagi risc agut per al medi i només es requereixi la retirada de residus i la neteja per normalitzar la via, es podrà rebaixar el pla a fase de prealerta durant l'exercici d'aquestes accions i fins que finalitzin.</p>	<b>ALERTA</b>
---	---	---------------

<b>Químic en el transport de mercaderies perilloses</b>	L'activació en emergència és pertinent en aquelles situacions en què s'ha produït un accident i les conseqüències afecten tant l'entorn immediat com l'entorn més llunyà, principalment en casos en què és força probable que els efectes (fuita, explosió, vessament, etc.) arribin a nuclis de població fixa que es troben als voltants de la via de comunicació on ha tingut lloc l'accident. Igualment, per a casos en què es produeixi algun vessament incontrolat amb un impacte mediambiental molt important, que pugui afectar rius o rieres grans, pous de captació d'aigua potable o aqüífers, la Direcció del Pla pot decidir si és escaient activar el pla en fase d'emergència.	<b>EMERGÈNCIA</b>
---	--	-------------------

## Activació Pandèmies

<b>RISC</b>	<b>SITUACIÓ</b>	<b>FASES DEL PLA</b>
<b>Pandèmies</b>	<p>Situacions en què calgui un seguiment de l'evolució de forma detallada:</p> <ul style="list-style-type: none"> <li>- Quan el Grup d'Avaluació del Risc per a la Població determini que hi ha un risc potencial elevat.</li> <li>- Afectacions a territoris amb què hi hagi mobilitat o intercanvi de persones o mercaderies habitualment i que facin preveure la detecció dels primers casos a curt termini.</li> <li>- Previsió de situacions d'impacte social.</li> <li>- Previsió d'una possible afectació d'alguns serveis essencials.</li> </ul> <p>Període postpandèmic fins que es desactivi el seguiment</p>	<b>PREALERTA</b>
<b>Pandèmies</b>	<p>Situacions en què cal començar a aplicar mesures d'emergència de caràcter puntual i no generalitzades per afrontar els efectes de la malaltia:</p> <ul style="list-style-type: none"> <li>- Quan s'hagi produït la detecció dels primers casos i calgui aplicar mesures de contenció (aïllament, seguiment de contactes, etc.).</li> <li>- Perill de col·lapse del sistema sanitari i postcol·lapse del sistema si es manté la pandèmia.</li> <li>- Quan es comenci a detectar impacte social i període posterior a l'impacte si es manté la pandèmia.</li> <li>- Afectació a alguns serveis essencials quan encara es garanteixin els serveis mínims.</li> <li>- Mesures de contenció per evitar la propagació de la malaltia que afectin drets de la ciutadania de manera puntual.</li> </ul>	<b>ALERTA</b>

<b>RISC</b>	<b>SITUACIÓ</b>	<b>FASES DEL PLA</b>
	<ul style="list-style-type: none"> <li>- Quan es preveu que es pugui produir una nova onada a mitjà termini.</li> <li>- Sortida de situació d'impacte que hagi comportat la fase d'emergència si es manté el període pandèmic.</li> </ul> Altres situacions anàlogues a criteri del Comitè de Direcció.	
<b>Pandèmies</b>	Situacions en què cal aplicar mesures d'emergència de caràcter general per contenir el contagi de la malaltia i que tenen un alt impacte.  Situacions de col·lapse del sistema sanitari. <ul style="list-style-type: none"> <li>- Situacions en què no es puguin garantir els serveis mínims essencials o hi hagi risc imminent de col·lapse d'aquests serveis.</li> <li>- Quan el Comitè de Direcció del Pla decideixi l'aplicació obligatòria i de manera generalitzada de mesures de contenció que restringeixin drets de la ciutadania (confinaments perimetrals, confinaments domiciliaris, tocs de queda, restriccions d'activitats, etc.).</li> <li>- Situacions d'alt impacte social generalitzat.</li> <li>- En aplicació de normativa amb rang superior a l'autonòmic, incloent-hi els estats d'alarma o excepció.</li> </ul> Quan s'apliquen mesures determinades per plans superiors a l'autonòmic. Altres situacions anàlogues a criteri del Comitè de Direcció.	<b>EMERGÈNCIA</b>

## Activació SISMICAT

<b>RISC</b>	<b>SITUACIÓ</b>	<b>FASES DEL PLA</b>
<b>Sísmic</b>	La taula 11 permet decidir la fase del Pla SISMICAT en els instants immediatament posteriors al sisme, ja que té en compte com a criteri la intensitat màxima a Catalunya, que s'obté de manera automàtica immediatament després del sisme.  La taula 12, basada en la informació rebuda del territori, permet establir la fase del pla en funció de la percepció del sisme, la gravetat dels danys a les persones, els edificis i les línies vitals. Cadascuna d'aquestes tipologies per si sola pot determinar la fase del pla, no cal que es donin simultàniament. Aquesta segona taula permet ajustar la fase del pla a mesura que es vagi obtenint informació sobre la percepció o els danys causats pel sisme i en funció	



RISC	SITUACIÓ	FASES DEL PLA																																							
	<p>del desplegament de recursos necessari per atendre la població afectada.</p> <p>Taula 11. Criteris per establir les fases o situacions del Pla SISMICAT en funció de la intensitat màxima</p> <table><tr><th rowspan="2">Fase o situació del pla</th><th colspan="3">Classificació comarcal</th></tr><tr><th>Comarca de densitat alta o Zona A</th><th>Comarca de densitat mitjana o Zona B</th><th>Comarca de densitat baixa o Zona C</th></tr><tr><td>Situació de prealerta</td><td>I màxima: 3 a 3,5 (III a III-IV)</td><td>I màxima: 3 a 4 (III a IV)</td><td>I màxima: 3 a 4,5 (III a IV-V)</td></tr><tr><td>Fase d'alerta</td><td>I màxima: 4 a 4,5 (IV a IV-V)</td><td>I màxima: 4,5 a 5,5 (IV-V a V-VI)</td><td>I màxima: 5 a 6,5 (V a VI-VII)</td></tr><tr><td>Fase d'emergència</td><td>I màxima: ≥ 5 (≥V)</td><td>I màxima: ≥ 6 (≥VI)</td><td>I màxima: ≥ 7 (≥VII)</td></tr></table> <p>Els sismes amb intensitats inferiors a 3 (III) no es consideren dins de les fases o situacions del Pla, tret que siguin àmpliament percebuts o causin algun tipus de danys d'acord amb el que s'estableix a la taula del punt 4.2.2 que es mostra a continuació. La difusió d'aquests sismes d'intensitat baixa es farà d'acord amb el que s'estableixi al procediment del CECAT.</p> <p>Taula 12. Criteris per establir les fases o situacions del Pla SISMICAT en funció de la percepció i dels danys observats</p> <table><tr><th>Fase o situació del pla</th><th>Percepció</th><th>Danys persones</th><th>Danys edificis</th><th>Danys línies vitals</th></tr><tr><td>Situació de prealerta</td><td>Percepció àmplia en algun municipi</td><td>Cap</td><td>Cap</td><td>Cap</td></tr><tr><td>Fase d'alerta</td><td>Qualsevol</td><td>Persones afectades</td><td>Danys als edificis però sense edificis inhabitables</td><td>Afectació de les línies vitals a escala local</td></tr><tr><td>Fase d'emergència</td><td>Qualsevol</td><td>Víctimes mortals</td><td>Edificis inhabitables</td><td>Afectació de les línies vitals a escala comarcal</td></tr></table>	Fase o situació del pla	Classificació comarcal			Comarca de densitat alta o Zona A	Comarca de densitat mitjana o Zona B	Comarca de densitat baixa o Zona C	Situació de prealerta	I màxima: 3 a 3,5 (III a III-IV)	I màxima: 3 a 4 (III a IV)	I màxima: 3 a 4,5 (III a IV-V)	Fase d'alerta	I màxima: 4 a 4,5 (IV a IV-V)	I màxima: 4,5 a 5,5 (IV-V a V-VI)	I màxima: 5 a 6,5 (V a VI-VII)	Fase d'emergència	I màxima: ≥ 5 (≥V)	I màxima: ≥ 6 (≥VI)	I màxima: ≥ 7 (≥VII)	Fase o situació del pla	Percepció	Danys persones	Danys edificis	Danys línies vitals	Situació de prealerta	Percepció àmplia en algun municipi	Cap	Cap	Cap	Fase d'alerta	Qualsevol	Persones afectades	Danys als edificis però sense edificis inhabitables	Afectació de les línies vitals a escala local	Fase d'emergència	Qualsevol	Víctimes mortals	Edificis inhabitables	Afectació de les línies vitals a escala comarcal	
Fase o situació del pla	Classificació comarcal																																								
	Comarca de densitat alta o Zona A	Comarca de densitat mitjana o Zona B	Comarca de densitat baixa o Zona C																																						
Situació de prealerta	I màxima: 3 a 3,5 (III a III-IV)	I màxima: 3 a 4 (III a IV)	I màxima: 3 a 4,5 (III a IV-V)																																						
Fase d'alerta	I màxima: 4 a 4,5 (IV a IV-V)	I màxima: 4,5 a 5,5 (IV-V a V-VI)	I màxima: 5 a 6,5 (V a VI-VII)																																						
Fase d'emergència	I màxima: ≥ 5 (≥V)	I màxima: ≥ 6 (≥VI)	I màxima: ≥ 7 (≥VII)																																						
Fase o situació del pla	Percepció	Danys persones	Danys edificis	Danys línies vitals																																					
Situació de prealerta	Percepció àmplia en algun municipi	Cap	Cap	Cap																																					
Fase d'alerta	Qualsevol	Persones afectades	Danys als edificis però sense edificis inhabitables	Afectació de les línies vitals a escala local																																					
Fase d'emergència	Qualsevol	Víctimes mortals	Edificis inhabitables	Afectació de les línies vitals a escala comarcal																																					

## Activació VENTCAT

<b>RISC</b>	<b>SITUACIÓ</b>	<b>FASE D'ACTIVACIÓ</b>
<b>Vent</b>	<ul style="list-style-type: none"> <li>- Previsió de ventades amb un SMP grau 1 a la comarca del Barcelonès.</li> <li>- Previsió de ventades amb un SMP grau 2 a les comarques de densitat de població alta</li> <li>- Previsió de ventades amb un SMP grau 3 a les comarques de densitat de població baixa</li> </ul>	<b>PREALERTA</b>
<b>Vent</b>	<ul style="list-style-type: none"> <li>- Previsió de ventades amb un SMP grau 2 a la comarca del Barcelonès.</li> <li>- Previsió de ventades amb un SMP grau 3 a les comarques de densitat de població alta.</li> <li>- Previsió de ventades amb un SMP grau 4 a qualsevol comarca.</li> <li>- Previsió de ventades amb un SMP grau 5 a qualsevol comarca.</li> <li>- Previsió de ventades amb un SMP grau 6 a qualsevol comarca.</li> <li>- El vent està provocant danys poc importants d'abast territorial limitat.</li> </ul>	<b>ALERTA</b>
<b>Vent</b>	<ul style="list-style-type: none"> <li>- El vent està provocant danys importants i amb un abast territorial extens.</li> </ul>	<b>EMERGÈNCIA</b>